

UCHWAŁA NR XXXIX/244/2014
RADY GMINY KRUSZYNA
z dnia 23 czerwca 2014 r.

**w sprawie uchwalenia „Programu usuwania azbestu i wyrobów
zawierających azbest z terenu Gminy Kruszyna na lata 2014-2032”**

Na podstawie art. 7 ust. 1 pkt 1 oraz art. 18 ust. 2 pkt 15 ustawy z dnia 8 marca 1990 r. o samorządzie gminnym (Dz. U. z 2013 r. poz. 594 z późn. zm.), art. 17 ust 1, art. 18 ust. 1 i art. 84 ust. 1 ustawy z dnia 27 kwietnia 2001 r. Prawo ochrony środowiska (Dz. U. z 2013 r. poz. 1238 z późn. zm.) oraz założeniami „Programu oczyszczania kraju z azbestu na lata 2009-2032” przyjętego uchwałą Nr 39/2010 Rady Ministrów z dnia 15 marca 2010 r. (MP nr 33, poz. 481) Rada Gminy w Kruszyńce, uchwała co następuje:

§ 1

Uchwała się „Program usuwania azbestu i wyrobów zawierających azbest z terenu Gminy Kruszyna na lata 2014-2032” stanowiący załącznik do niniejszej uchwały.

§ 2

Wykonanie uchwały powierza się Wójtowi Gminy Kruszyna.

§ 3

Uchwała wchodzi w życie z dniem podjęcia.

Przewodniczący Rady Gminy

Łowalski Henryk
Henryk Kowalski



42-693 Krupski Młyn, ul. Główna 5
tel. (032) 285-70-13,
fax (032) 284-84-36,
e-mail: atgroupsa@atgroupsa.pl
www.atgroupsa.pl
www.polskabezazbestu.pl
NIP: 645-19-95-494

Inwestor:

Gmina Kruszyna
ul. Kmicica 5
42-282 Kruszyna



Temat opracowania:

PROGRAM USUWANIA AZBESTU I WYROBÓW ZAWIERAJĄCYCH AZBEST Z TERENU GMINY KRUSZYNA NA LATA 2014 - 2032

Zespół wykonawczy:

mgr inż. ŁUKASZ BYSTRZANOWSKI
mgr JUSTYNA ZASTRZEŻYŃSKA
inż. Katarzyna BUSEK
mgr inż. Gabriela DANYSZ

Prezes Zarządu

mgr PIOTR BUDZISZ

Przy współpracy z przedstawicielami Urzędu Gminy Kruszyna

Zrealizowany przy udziale środków z Ministerstwa Gospodarki

Data opracowania: **lipiec 2012 r.** Aktualizacja dokonana przez Urząd Gminy, **grudzień 2013 r.**



Program spójny z POKzA 2009 – 2032

SPIS TREŚCI:

1. WSTĘP	6
1.1. Wprowadzenie.....	6
1.2. Ogólna charakterystyka gminy.....	8
1.3. Cel i zadania „Programu usuwania azbestu i wyrobów zawierających azbest z terenu Gminy Kruszyzna na lata 2014 - 2032”	10
1.4. Koncepcja zarządzania „Programem ...”	13
1.5. Opis zawartości dokumentu „Programu ...”	13
2. CHARAKTERYSTYKA WYROBÓW ZAWIERAJĄCYCH AZBEST I ODDZIAŁYWANIE AZBESTU NA ZDROWIE CZŁOWIEKA.....	15
2.1. Występowanie i zastosowanie azbestu.....	15
2.2. Wpływ azbestu na organizm ludzki.....	18
2.3. Informowanie o ryzyku związanym z narażeniem na azbest występujący w środowisku.....	19
3. STAN PRAWNY W ZAKRESIE UŻYTKOWANIA I USUWANIA WYROBÓW I ODPADÓW ZAWIERAJĄCYCH AZBEST	22
3.1. Regulacje ustawowe.....	22
3.2. Akty wykonawcze	23
3.3. Zasady postępowania z wyrobami zawierającymi azbest w aspekcie obowiązującego prawa.....	27
3.4. Obowiązki właścicieli i zarządzających obiektami, instalacjami i urządzeniami zawierającymi azbest	28
3.5. Obowiązki wykonawcy prac, polegających na usuwaniu wyrobów zawierających azbest	33
3.6. Zasady postępowania przy transporcie odpadów zawierających azbest.....	41
3.7. Zasady składowania odpadów zawierających azbest	46
3.8. Jakie warunki musi spełnić przedsiębiorca, aby rozszerzyć swoją działalność gospodarczą o demontaż i transport wyrobów zawierających azbest	Błąd! Nie zdefiniowano zakładki.
4. ZADANIA JEDNOSTEK SAMORZĄDU TERYTORIALNEGO W ZAKRESIE USUWANIA AZBESTU	48
4.1. „Program Oczyszczania Kraju z Azbestu na lata 2009 – 2032”	48
4.2. „Aktualizacja planu gospodarki odpadami dla województwa śląskiego”	52
4.3. Plan gospodarki odpadami dla powiatu częstochowskiego.....	55

4.4. „Plan Gospodarki Odpadami dla Gminy Kruszyna na lata 2008-2011 z uwzględnieniem lat 2012-2015”	56
5. GOSPODAROWANIE WYROBAMI I ODPADAMI ZAWIERAJĄCYMI AZBEST NA TERENIE GMINY KRUSZYNA	57
5.1. Wyroby zawierające azbest w Gminie Kruszyna – rodzaj i ilość – prognoza.....	57
5.2. Kierunki i możliwości utylizacji odpadów zawierających azbest w Gminie Kruszyna ..	64
5.3. Strategia w zakresie usuwania wyrobów zawierających azbest i unieszkodliwiania odpadów azbestowych.	67
5.4. Harmonogram realizacji „Programu usuwania azbestu i wyrobów zawierających azbest z terenu Gminy Kruszyna na lata 2014 – 2032”	68
5.5. Oszacowanie kosztów usuwania wyrobów zawierających azbest na obszarze Gminy Kruszyna	70
5.6. Możliwości pozyskania środków finansowych na działania związane z usuwaniem azbestu na terenie Gminy Kruszyna oraz składowaniem odpadów zawierających azbest	74
6. PODSUMOWANIE	79
7. ZAŁĄCZNIKI	81
8. BIBLIOGRAFIA	151

SPIS TABEL:

Tabela 1 Wskaźniki monitoringu realizacji „Programu ...”	12
Tabela 2 Oszacowanie ilości odpadu azbestowego w m ² z uwzględnieniem obrębów Gminy Kruszyna.....	58
Tabela 3 Oszacowanie ilości wyrobów zawierających azbest w Gminie Kruszyna	59
Tabela 4 Ocena stanu technicznego wyrobów zawierających azbest w obiektach będących własnością osób fizycznych i prawnych, zlokalizowanych na terenie Gminy Kruszyna	61
Tabela 5 Harmonogram działań zmierzający do usunięcia wyrobów zawierających azbest na terenie Gminy Kruszyna na lata 2014 – 2032.....	70
Tabela 6 Oszacowany koszt usuwania, transportu i unieszkodliwiania wyrobów zawierających azbest.....	73
Tabela 7 Wydatki z budżetu państwa pozostające w dyspozycji Ministra Gospodarki dla realizacji Programu Oczyszczania Kraju z Azbestu na lata 2009-2032	75

SPIS RYSUNKÓW:

Rys. 1 Położenie gminy na tle powiatu częstochowskiego	10
Rys. 2 Schemat zarządzania "Programem ..." na poziomie lokalnym	13
Rys. 3 Nagromadzenie wyrobów zawierających azbest w układzie wojewódzkim.....	17
Rys. 4 Wykres przedstawiający oszacowanie ilości wyrobów zawierających azbest w Mg w poszczególnych obrębach Gminy Kruszyna.....	60
Rys. 5 Wykres przedstawiający ilość wyrobów zawierających azbest w Mg przypadająca na km ² powierzchni Gminy Kruszyna	60
Rys. 6 Wykres przedstawiający ilość wyrobów zawierających azbest w Mg.....	61
Rys. 7 Ewidencja ilościowa stanu technicznego wyrobów zawierających azbest w obiektach będących własnością osób fizycznych i prawnych, zlokalizowanych na terenie Gminy Kruszyna.....	62
Rys. 8 Ewidencja wagowa stanu technicznego wyrobów zawierających azbest w obiektach będących własnością osób fizycznych i prawnych, zlokalizowanych na terenie Gminy Kruszyna.....	62
Rys. 9 Procentowy udział stopnia pilności usuwania wszystkich wyrobów zawierających azbest z obiektów, zlokalizowanych na terenie Gminy Kruszyna	63

1. WSTĘP

1.1. Wprowadzenie

„Program usuwania azbestu i wyrobów zawierających azbest z terenu Gminy Kruszyna na lata 2014– 2032” zwany dalej Programem wraz z przeprowadzoną w czerwcu 2012 r. inwentaryzacją wyrobów zawierających azbest powstał na zamówienie władz gminy ma na celu:

- wypełnienie obowiązku ustawowego dot. posiadania i wdrażania Programu,
- spowodowanie w konkretnej perspektywie czasowej wyeliminowania wyrobów zawierających azbest znajdujących się na terenie gminy.

Ponadto powstanie Programu otwiera drogę do dofinansowania działań związanych z demontażem, transportem i składowaniem (unieszkodliwianiem) wyrobów azbestowych wreszcie jego realizacja wpłynie wydatnie na poprawę stanu środowiska poprzez podwyższenie jakości powietrza atmosferycznego, a tym samym zwiększy komfort życia, pracy i wypoczynku w gminie, podnosząc efektywnie jej atrakcyjność oraz wartość materialną obiektów znajdujących się na terenie gminy, tym samym poprawiając status ekonomiczny mieszkańców.

W „Programie ...” w oparciu o wyniki analiz stanu istniejącego (na podstawie przeprowadzonej inwentaryzacji) opracowano kierunki działań i wytyczono cele oraz zadania strategiczne (z podaniem harmonogramów realizacji i określeniem kosztów eksploatacyjnych systemu oraz kosztów inwestycyjnych zadań). Realizacja tych działań umożliwi spełnienie obowiązujących wymogów prawnych, uporządkowanie i scentralizowanie gospodarki odpadami zawierającymi azbest oraz poprawę jakości środowiska na terenie Gminy Kruszyna

Azbest znany jest od kilku tysięcy lat. Szerokie jego rozpowszechnienie nastąpiło w okresie ostatnich 100 lat. Z uwagi na swoje niewątpliwe zalety (unikalne właściwości), takie jak miękkość, giętkość, ognioodporność, odporność na działanie mrozu, kwasów, a także dobrą elastyczność, właściwości mechaniczne i małe przewodnictwo cieplne wykorzystywany był chętnie jako cenny surowiec również w Polsce. Azbest już w czasach starożytnych postrzegano jako jedwab tajemniczego świata minerałów. Azbest stosowany był w produkcji około 3000 wyrobów przemysłowych, lecz przede wszystkim (co najmniej około 85%) do produkcji wyrobów budowlanych, szczególnie płyt dachowych i elewacyjnych, a także, w mniejszych ilościach, do produkcji rur, rozmaitych kształtek do kanałów wentylacyjnych, instalacyjnych i innych.

Produkcja płyt azbestowo - cementowych na ziemiach polskich rozpoczęła się w 1907 roku i trwała do roku 1998 r. W wyniku szerokiego zastosowania praktycznego materiały zawierające azbest należą do substancji stwarzających szczególne zagrożenie dla zdrowia ludzi i z tego powodu powinny podlegać sukcesywnej eliminacji. Odpady zawierające azbest należą do odpadów niebezpiecznych, a gospodarka nimi wymaga prawidłowego podejścia oraz szczególnej kontroli. Zasady postępowania z odpadami zawierającymi azbest reguluje szereg przepisów m.in. ustawa o zakazie stosowania azbestu, ustawa Prawo ochrony środowiska, ustawa o odpadach oraz związane z nimi rozporządzenia wykonawcze. Ostatnia nowelizacja ustawy o zakazie stosowania azbestu z 22 grudnia 2004 r. praktycznie zamknęła okres stosowania wyrobów zawierających azbest w Polsce. Do rozwiązania pozostaje natomiast – bardzo ważny ze względu na zdrowie ludzi i stan środowiska – problem sukcesywnego usuwania zużytych wyrobów zawierających azbest. Groźne dla zdrowia są włókna azbestu (respirabilne), wystarczająco drobne by przeniknąć głęboko do płuc. Włókna powstają na skutek działania mechanicznego (np. gdy płyty azbestowe są łamane lub poddane jakiegokolwiek obróbce mechanicznej lub ścieraniu).

Rada Ministrów Rzeczypospolitej Polskiej w dniu 15 marca 2010 roku przyjęła "Program Oczyszczania Kraju z Azbestu na lata 2009 - 2032". Realizacja zadań przewidzianych w tym "Programie (...)" wymaga zaangażowania administracji publicznej i różnych instytucji działających na trzech poziomach:

- centralnym: Rada Ministrów, minister właściwy do spraw gospodarki, Główny Koordynator "Programu Oczyszczania Kraju z Azbestu na lata 2009 – 2032"
- wojewódzkim: wojewoda, samorząd województwa,
- lokalnym: samorząd powiatowy, samorząd gminny.

Ponadto Program przewiduje:

- do 2012 r. przeprowadzenie pełnej i rzetelnej inwentaryzacji oraz ustalenie rozmieszczenia terytorialnego azbestu i wyrobów zawierających azbest,
- utworzenie i uruchomienie elektronicznego Systemu Informacji Przestrzennej do monitoringu usuwania wyrobów zawierających azbest,
- podjęcie prac legislacyjnych umożliwiających egzekwowanie obowiązków nałożonych na podmioty fizyczne i prawne oraz zasilanie danymi elektronicznego systemu monitorowania realizacji Programu,
- zwiększenie zaangażowania administracji samorządowej, szczególnie gmin.

Aby przewidziane w „Programie ...” zadania mogły zostać zrealizowane niezbędne jest zaangażowanie administracji publicznej wszystkich stopni oraz różnych instytucji na

szczeblu krajowym, wojewódzkim i lokalnym. "Program Oczyszczania Kraju z Azbestu na lata 2009 - 2032" zakłada na poziomie lokalnym realizację zadań Programu przy zaangażowaniu zarówno samorządów powiatowych jak i gminnych. Do kompetencji samorządów winno należeć: nadzorowanie realizacji Programu i wykorzystania przyznanych środków finansowych, prowadzenie lokalnej polityki społecznej w zakresie opłat za składowanie odpadów zawierających azbest, np. w stosunku do uboższych właścicieli obiektów – częściowe lub całkowite zwalnianie z opłat; inicjowanie i organizowanie innych form pomocy dla mieszkańców przy usuwaniu wyrobów zawierających azbest.

Gmina Kruszyna kładzie duży nacisk na stan środowiska naturalnego. Dzięki dofinansowaniu otrzymanym w ramach konkursu „Azbest!” organizowanym przez Ministerstwo Gospodarki, wychodząc naprzeciw rozwiązaniu problemu likwidacji azbestu na swoim terenie, zleciło przeprowadzenie inwentaryzacji odpadów zawierających azbest z obiektów budowlanych mieszczących się na terenie gminy oraz opracowanie niniejszego „Programu ...”.

1.2. Ogólna charakterystyka gminy

Gmina Kruszyna położona jest w północnej części województwa śląskiego i w północnej części powiatu częstochowskiego. Kształt gminy jest nieregularny, a duże kompleksy leśne w środkowej części dzielą ją na dwa obszary północny w dolinie Warty wzniesiony ok. 200 m n.p.m. oraz południowy wznoszący się do wysokości 252,5 m n.p.m.

Najniższy punkt gminy znajduje się w dolinie rzeki Warty we wsi Kijów, a najwyższy w południowej części Bogusławic. Większość obszaru gminy leży na wysokości 210 – 230 m n.p.m.

Pod względem fizjologicznym teren gminy dzieli się na dwie części :

- dolinę rzeki Warty
- część wysoczyznową

Dolina rzeki Warty ma charakter płaskorówninny, gdzie deniwelacje względne na odcinku 750m nie przekraczają 3 metrów.

Wysoczyzna ma znacznie bogatszą rzeźbę. Pocięta jest dolinami małych cieków dopływów Warty. Dominuje tu rzeźba niskofalista o deniwelacjach względnych na odcinku 750m od 3 – 7 metrów. Fragmentarycznie występuje rzeźba falista, gdzie różnice wysokości względnych na odcinku 750 m wynoszą od 7 – 20 metrów.

Obszar gminy Kruszyna leży na pograniczu dwóch jednostek geologicznych: Jury Krakowsko – Częstochowskiej i Niecki Nidziańskiej. Granica tych jednostek przebiega w południowo – zachodniej części gminy.

Pod względem hydrograficznym Gmina Kruszyna położona jest w dorzeczu rzeki Warty, będącej dopływem Odry. Podstawowymi ciekami lokalnymi są rzeka Widzówka i rzeka Pijawka.

W skład gminy Kruszyna wchodzi 12 miejscowości skupionych w 11 sołectwach, a mianowicie: Baby, Bogusławice, Kruszyna, Jacków, Lgota Mała, Łęg-Kijów, Pieńki Szczepockie, Teklinów, Widzów, Widzówek, Wikłów

Powierzchnia gminy wynosi 9342 hektarów, a zamieszkuje ją 4896 mieszkańców.

Zarówno pod względem powierzchni, jak i liczby ludności gmina Kruszyna należy do średnich gmin województwa śląskiego.

Powierzchnia jej stanowi 6,1% powierzchni powiatu częstochowskiego i 0,76 % powierzchni województwa śląskiego.

Ludność gminy stanowi 3,64 % mieszkańców powiatu częstochowskiego i 0,10 % ludności województwa śląskiego.

W odniesieniu do kraju obszar gminy stanowi 0,03 % powierzchni Polski, a ludność 0,01 % ogółu ludności kraju.

Gmina graniczy:

- od północy - z gminą Radomsko
- od północnego zachodu - z gminą Ładzice
- od wschodu - z gminą Gidle
- od południowego wschodu - z gminą Kłomnice
- od południa - z gminą Mykanów
- od zachodu - z gminą Nowa Brzeźnica

Główną funkcję w gminie stanowi rolnictwo. Użytki rolne zajmują powierzchnię 5322 ha, w tym grunty orne - 3676 ha – 39,3 %, przy średniej krajowej wynoszącej 49,86 %, a trwałe użytki zielone 1424 ha.

Jakość tych gleb jest słaba i bardzo słaba. Ponad 28,8 % stanowią gleby klasy piątej, natomiast w klasie trzeciej są tylko śladowe ilości – 6,7 %.

Lasy zajmują obszar 3436 ha (co stanowi 36,7% powierzchni gminy) , w tym lasy państwowe 2871 ha – co stanowi 83,56 % ogólnej powierzchni lasów. Gmina posiada

wskaźnik zalesienia wyższy od średniej krajowej wynoszącej około 29 % czy średniej województwa śląskiego. Lasy państwowe znajdujący się na terenie gminy w całości administrowane są przez Nadleśnictwo Gidle w Niesulowie.



Rys. 1 Położenie gminy na tle powiatu częstochowskiego

Źródło: www.osp.org.pl

1.3. Cel i zadania „Programu usuwania azbestu i wyrobów zawierających azbest z terenu Gminy Kruszyna na lata 2014 - 2032”

Nadrzędnym długoterminowym celem „Programu ...” jest:

Wyeliminowanie szkodliwego wpływu i niebezpiecznych dla zdrowia skutków powodowanych azbestem u mieszkańców Gminy Kruszyna oraz likwidacja negatywnego oddziaływania azbestu na środowisko naturalne.

Cel ten pozostaje w ścisłej relacji z celami zdefiniowanymi w krajowym "Programie (...)". Osiągnięcie tego celu będzie możliwe w perspektywie długoterminowej (okres ok. 20

lat) poprzez usunięcie z terenu gminy stosowanych od wielu lat wyrobów zawierających azbest do 2032 roku.

Ogólnym zadaniem Programu jest określenie warunków sukcesywnego usuwania wyrobów zawierających azbest. Zatem w Programie ujęto zagadnienia:

- edukacji poprzez informowanie społeczeństwa gminy o szkodliwości azbestu, obowiązków dotyczących postępowania z wyrobami zawierającymi azbest oraz o sposobach bezpiecznego ich usuwania oraz unieszkodliwiania,
- współpracy z lokalnymi mediami oraz organizacjami społecznymi,
- utworzenia centrum danych o lokalizacji istniejących wyrobów zawierających azbest,
- podejmowania w miarę potrzeby odpowiednich działań administracyjnych w stosunku do właścicieli lub zarządców obiektów szczególnie zagrożonych,
- współpracy z wojewodą, samorządem województwa oraz samorządem powiatowym, w zakresie zadań wynikających z „Programu Oczyszczania Kraju z Azbestu na lata 2009 – 2032” przyjętego przez Radę Ministrów Rzeczypospolitej Polskiej w dniu 15 marca 2010 r.,
- pozyskania środków na bezpieczną likwidację wyrobów zawierających azbest,
- współpracy z przedsiębiorstwami zajmującymi się usuwaniem wyrobów zawierających azbest.

Niniejszy Program ma charakter lokalny, jest jednak spójny z założeniami ogólnopolskiego. Zakłada on realizację następujących zadań:

1. inwentaryzację i utworzenie bazy danych o lokalizacji istniejących wyrobów zawierających azbest. Wiedza o tym ile jest azbestu, w jakiej postaci i jego stanie oraz gdzie jest zlokalizowany była dotychczas niewielka;
2. edukacja mieszkańców w zakresie szkodliwości azbestu, obowiązków dotyczących postępowania z wyrobami zawierającymi azbest oraz sposobów bezpiecznego ich usuwania oraz unieszkodliwiania;
3. podjęcie działań w kierunku pozyskania funduszy ze źródeł zewnętrznych na realizację Programu;
4. odbiór i unieszkodliwienie odpadów azbestowych z nieruchomości osób fizycznych i wspólnot mieszkaniowych;
5. bieżący monitoring realizacji Programu i okresowe raportowanie jego realizacji władzom oraz mieszkańcom;
6. okresowa weryfikacja i aktualizacja zapisów Programu,

7. udzielanie pomocy finansowej osobom fizycznym i jednostkom organizacyjnym gminy w usuwaniu odpadów zawierających azbest

Cele i zadania zostały sprecyzowane w rozdziale 5.

Tabela 1 Wskaźniki monitoringu realizacji „Programu ...”

Lp.	Wskaźniki monitoringu	Jednostka miary
1.	Ilość odpadów zawierających azbest w przeliczeniu na m ² powierzchni gminy przed rozpoczęciem realizacji Programu	m²/rok
2.	Ilość odpadów zawierających azbest w przeliczeniu na m ² powierzchni gminy w kolejnych latach realizacji Programu	m²/rok
3.	Procentowa ilość usuniętych odpadów zawierających azbest w stosunku do ilości zinwentaryzowanej przed realizacją Programu	Mg/rok
4.	Procentowa ilość usuniętych odpadów zawierających azbest w stosunku do ilości zinwentaryzowanej w poprzednim roku realizacji Programu	Mg/rok
5.	Nakłady poniesione na usunięcie odpadów zawierających azbest	PLN/rok
6.	Ilość dzikich wysypisk odpadów zawierających azbest	szt.

Gmina Kruszyna dofinansuje koszty:

1. demontażu pokrycia dachowego i elewacyjnego;
2. załadunku na terenie nieruchomości odpadów zawierających azbest i ich transport;
3. ich składowania i unieszkodliwiania.

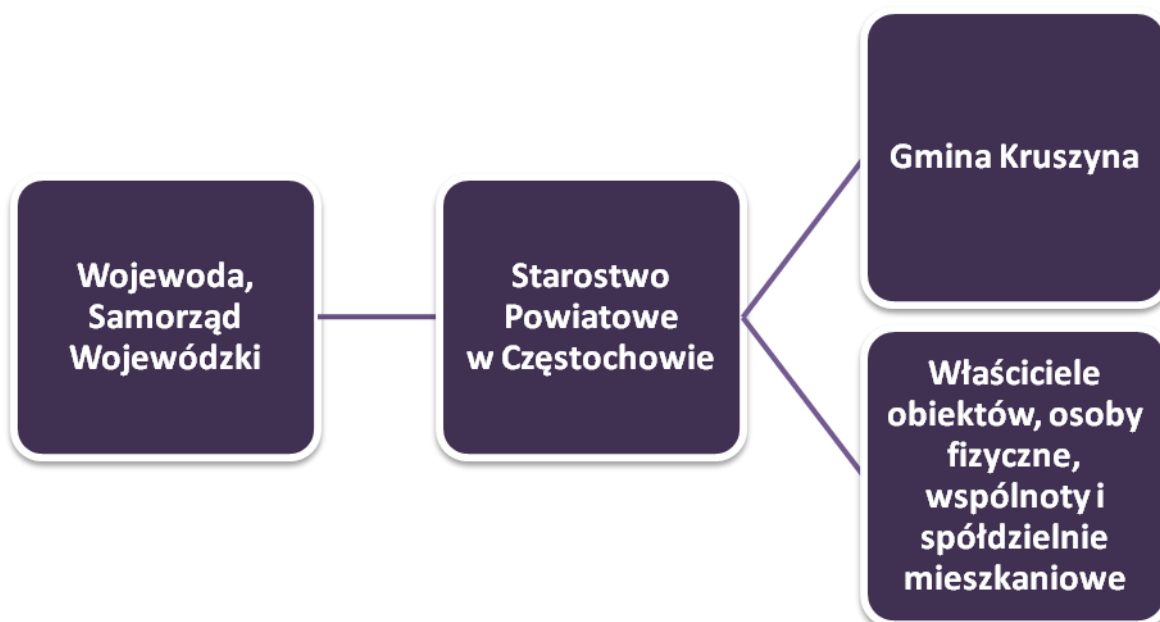
Ilość usuniętych wyrobów zawierających azbest w danym roku uzależniona będzie od ilości środków finansowych pochodzących z funduszy własnych i zewnętrznych.

Rada Gminy będzie uchwałała corocznie w budżecie gminy stosowne środki na realizację Programu oraz uchwali stosowny Regulamin, który będzie określał formę i zakres wsparcia finansowego.

Gmina będzie podejmowała starania w celu pozyskiwania funduszy ze źródeł zewnętrznych, a w szczególności z Wojewódzkiego Funduszu Ochrony Środowiska i Gospodarki Wodnej w Katowicach.

1.4. Koncepcja zarządzania „Programem ...”.

Interdyscyplinarność „Programu usuwania azbestu i wyrobów zawierających azbest z terenu Gminy Kruszyna na lata 2014 - 2032” powoduje konieczność koordynacji wszystkich jednostek i instytucji przedmiotowo odpowiedzialnych za realizację poszczególnych zadań lub pośrednio biorących udział w ich realizacji. Dlatego też zadania przewidziane w Programie będą realizowane na czterech płaszczyznach co przedstawia poniższy schemat.



Rys. 2 Schemat zarządzania "Programem ..." na poziomie lokalnym

Źródło: opracowanie własne

Zarządzanie, organizację i wdrażanie Programu powierza się organom gminy w ramach swych kompetencji i określonych zadań (Rada Gminy, Wójt). Jednostką koordynującą działania w zakresie organizacji, wdrażania i realizacji Programu będzie osoba zajmująca się ochroną środowiska i gospodarką komunalną w Urzędzie Gminy.

1.5. Opis zawartości dokumentu „Programu ...”

Zgodnie z wytycznymi dotyczącymi przygotowania Programu w zakresie usuwania azbestu i wyrobów zawierających azbest, niniejszy dokument zawiera:

Rozdział 1.

- **Wstęp.** W rozdziale ujęto informacje ogólne nt. obowiązków przypisanych gminie wynikających z realizacji krajowego Programu; charakterystykę gminy nadrzędny długoterminowy cel i zadania Programu oraz koncepcję zarządzania Programem.

Rozdział 2.

- **Charakterystyka wyrobów zawierających azbest i oddziaływanie azbestu na zdrowie człowieka.** W tym rozdziale przedstawiono charakterystykę azbestu i jego zastosowanie, sposoby bezpiecznego użytkowania wyrobów zawierających azbest i metody ich usuwania, oddziaływanie azbestu na zdrowie ludzi oraz zasady informowania o ryzyku związanym z narażeniem na azbest występujący w środowisku.

Rozdział 3.

- **Stan prawny w zakresie użytkowania i usuwania wyrobów i odpadów zawierających azbest.** W rozdziale tym przedstawiono wybrane akty prawne dotyczące użytkowania i usuwania wyrobów zawierających azbest oraz procedury postępowania z wyrobami i odpadami zawierającymi azbest.

Rozdział 4.

- **Zadania jednostek samorządu terytorialnego w zakresie usuwania azbestu.** W rozdziale przedstawiono koncepcję zarządzania Programem oraz zadania w zakresie zarządzania Programem na poszczególnych poziomach.

Rozdział 5.

- **Gospodarowanie wyrobami i odpadami zawierającymi azbest na terenie gminy.** W rozdziale przedstawiono ilość wyrobów zawierających azbest wymagających usunięcia wraz z pojemnością potrzebnych składowisk oraz strategię w zakresie usuwania wyrobów zawierających azbest i unieszkodliwiania odpadów azbestowych, tj. cele w perspektywie krótko-, średnio- i długoterminowej wraz z harmonogramem realizacji przedsięwzięć i ich kosztami oraz źródłami finansowania.

Rozdział 6.

- **Wnioski końcowe.** Podsumowanie wraz z wnioskami.

2. CHARAKTERYSTYKA WYROBÓW ZAWIERAJĄCYCH AZBEST I ODDZIAŁYWANIE AZBESTU NA ZDROWIE CZŁOWIEKA

2.1. Występowanie i zastosowanie azbestu.

Azbest jest nazwą handlową odnoszącą się do sześciu minerałów włóknistych. Pod względem chemicznym są to uwodnione krzemiany magnezu, żelaza, wapnia i sodu. Rozróżnia się następujące typy azbestu: chryzotyl (włóknista odmiana serpentynu, tj. uwodnionego krzemianu magnezu), amozyt (krzemian żelazowo-magnezowy, krokidolit (krzemian sodowo-żelazowy), antofilit (krzemian magnezowy zawierający żelazo).

Pomimo, iż występowanie azbestu w przyrodzie jest dosyć powszechne, tylko w kilku miejscach na świecie prowadzona była jego eksploatacja na skalę przemysłową. Polska nie posiada złóż azbestu nadających się do eksploatacji przemysłowej.

Azbest posiada szczególne właściwości fizyczne – chemiczne, które sprawiły, że znalazł on zastosowanie w produkcji wielu elementów. Do tych właściwości należą:

- odporność na wysoką temperaturę,
- odporność na chemikalia, kwasy, zasady, wodę morską,
- odporność na ścieranie,
- duża sprężystość i wytrzymałość mechaniczną,
- elastyczność,
- izolacja termiczna i elektryczna,
- słabe przewodnictwo ciepła.

Azbest szeroko stosowany był w kilku dziedzinach gospodarki, przede wszystkim w budownictwie, ale także w energetyce, transporcie i przemyśle chemicznym. Najważniejszymi zastosowaniami azbestu są:

- wyroby azbestowo-cementowe produkowane z azbestów chryzotylowego i amfibolowych, takie jak: pokrycia dachowe, rury ciśnieniowe, płyty okładzinowe i elewacyjne zawierające od 10 do 35% azbestu;

- wyroby izolacyjne stosowane do izolacji kotłów parowych, wymienników ciepła, zbiorników, przewodów rurowych oraz ubrań i tkanin ognioodpornych. Zawierają one w zależności od przeznaczenia od 75 do 100% azbestu, głównie chryzotyłu;
- wyroby uszczelniające: tektury, płyty azbestowo-kauczukowe, szczeliwa plecione,
- wyroby cierne, takie jak: okładziny cierne i taśmy hamulcowe stosowane do różnego typu hamulców,
- wyroby tekstylne: sznury i maty,
- wyroby hydroizolacyjne: lepiki asfaltowe, kity uszczelniające, asfalty drogowe uszlachetnione, zaprawy gruntujące, papa dachowa, płytki podłogowe, zawierające od 20 do 40% azbestu.

Wśród wyrobów azbestowych można wydzielić dwie grupy produktów:

- ❖ **wyroby miękkie** (łamliwe, kruche) o gęstości mniejszej niż 1000 kg/m^3 – charakteryzują się dużym procentowym udziałem azbestu (ponad 60%) i małym udziałem spoiwa, przez co łatwo ulegają uszkodzeniom, powodując duże emisje pyłu azbestowego, a tym samym bardziej szkodliwe dla zdrowia (np. wyroby tkane i przędzone, płaszcze azbestowo-gipsowe, płyty i tektury miękkie, płytki podłogowe PCW, elementy uszczelkowe sprzętu AGD),
- ❖ **wyroby twarde** (niekruche, sztywne) o gęstości większej niż 1000 kg/m^3 – wyroby powszechnie stosowane w budownictwie, o niskiej procentowej zawartości minerałów azbestowych (poniżej 20%) i wysokiej zawartości substancji wiążącej (np. cementu), dzięki czemu bardzo trwałe i emitujące małe ilości pyłu azbestowego (głównie w wyniku obróbki mechanicznej), a tym samym mniej groźne dla zdrowia (np. płyty płaskie i faliste azbestowo-cementowe, rury azbestowo-cementowe, elementy konstrukcji wielokondygnacyjnych, przewody kominowe, zsypy).

Szacuje się (w skali kraju), że ok. 96% ogólnej ilości wyrobów zawierających azbest stanowią płyty azbestowo-cementowe (faliste i płaskie). Od lat 80-tych ubiegłego wieku produkcja i zużycie azbestu na świecie systematycznie malało, przy czym począwszy od roku 2001 obserwuje się trend wzrostowy w tym zakresie. W 2005 r. światowa produkcja azbestu wynosiła ok. 2,4 mln ton rocznie. Najwięksi producenci azbestu to Rosja, Chiny, Kazachstan, Kanada, Brazylia i Zimbabwe, zaś największymi konsumentami tego surowca są kraje Azji, Ameryki Południowej oraz byłego Związku Radzieckiego.



Rys. 3 Nagromadzenie wyrobów zawierających azbest w układzie wojewódzkim

Źródło: „Program Oczyszczania Kraju z Azbestu na lata 2009-2032”

Produkcja płyt azbestowo-cementowych w Polsce rozpoczęła się w 1907 roku w Krakowie, następnie w Lublinie (ok.1910r.) i w Ogrodzieńcu k/Zawiercia (ok. 1920r.). Jednak stosowanie azbestu na szeroką skalę na terenie Polski w budownictwie nastąpiło w latach 60-tych, po uruchomieniu następnych 4 dużych zakładów wyrobów azbestowo-cementowych. Głównym surowcem stosowanym do produkcji był azbest chryzotylowy, ale do połowy lat osiemdziesiątych do produkcji rur ciśnieniowych stosowany był także krokidolit oraz niewielkie ilości amozytu.

Produkcja płyt azbestowo-cementowych w Polsce została zakazana ustawą z dnia 19 czerwca 1997 r. o zakazie stosowania wyrobów zawierających azbest (Dz. U. Nr 101, poz. 628 z 1997 r. i Nr 156 z 1998 r.). Zgodnie z ustawą w Polsce do 28 września 1998 r. została całkowicie zakończona produkcja płyt azbestowo-cementowych (a wcześniej innych wyrobów zawierających azbest).

Natomiast po 28 marca 1999 r. obowiązuje zakaz obrotu azbestem i wyrobami zawierającymi azbest. Wyjątek stanowią wyroby z zawartością azbestu, które nie posiadają jeszcze swoich zamienników ze względu na ekstremalne warunki pracy. Wykaz takich wyrobów zawarty jest w rozporządzeniach ministra właściwego do spraw gospodarki w sprawie dopuszczenia wyrobów zawierających azbest do produkcji lub do wprowadzania

na polski obszar celny. Dotyczy to azbestu włóknistego sprowadzanego do produkcji diafragmy wykorzystywanej do elektrolizy przeponowej przy produkcji chloru i wyrobów azbestowo-kauczukowych.

2.2. Wpływ azbestu na organizm ludzki.

Wyroby azbestowe, zastosowane jako materiał budowlany nie stanowią zagrożenia dla mieszkańców, jeżeli są prawidłowo eksploatowane.

Chorobotwórcze działanie azbestu występuje w wyniku wdychania włókien zawieszonych w powietrzu (oznacza to, że dopóki włókna nie są uwolnione do powietrza nie stanowią zagrożenia dla zdrowia). Azbest może być także obecny w wodzie, napojach i pokarmach, skąd przenika do organizmu człowieka. Jednak nie ma dowodów świadczących o tym, że azbest dostający się do organizmu drogą pokarmową jest szkodliwy dla zdrowia.

Naturalne źródła emisji włókien azbestowych w praktyce mają mniejsze znaczenie niż źródła związane z działalnością człowieka. Obecnie po zaprzestaniu produkcji wyrobów zawierających azbest tymi źródłami są:

- niewłaściwie składowane odpady azbestowe, w tym tzw. dzikie wysypiska, szczególnie w lasach i odkrytych wyrobiskach,
- użytkowanie wyrobów azbestowych co w konsekwencji prowadzi do zanieczyszczenia powietrza pyłem azbestowym w wyniku: korozji i mechanicznych uszkodzeń płyt azbestowo-cementowych, ścierania tarcz sprzętowych i hamulcowych,
- niewłaściwe usuwanie z dachów i elewacji wyrobów zawierających azbest,
- urządzenia grzewcze, wentylacyjne, klimatyzacyjne i izolacje zawierające azbest. Są to źródła występujące wewnątrz pomieszczeń. Stosowanie wyrobów azbestowych, a w konsekwencji możliwość uwalniania włókien azbestu do środowiska, spowodowało wzrost zainteresowania zdrowotnymi skutkami środowiskowej ekspozycji na azbest.

Wielkość zagrożenia zdrowia zależna jest od rodzaju azbestu, wielkości włókien i ich stężenia w powietrzu oraz czasu narażenia. Największe zagrożenie stanowią włókna respirabilne, tzn. występujące w trwałej postaci w powietrzu i mogące przedostawać się z wdychanym powietrzem do pęcherzyków płucnych. Mają one średnicę mniejszą od 3 μm i są dłuższe niż 5 μm , przy czym najbardziej szkodliwe są włókna o długości ok. 20 μm . Narażenie zawodowe na pył azbestu może być przyczyną chorób układu oddechowego tj.:

pylicy azbestowej (azbestozy), łagodnych zmian opłucnowych, raka płuc oraz międzybłoniaków opłucnej i otrzewnej (nowotworów o wysokiej złośliwości).

Doniesienia kliniczne i epidemiologiczne sugerują, że z azbestem może być również związane występowanie innych nowotworów: krtani, żołądka i jelit, trzustki, jajników oraz chłoniaków. Jednak zwiększenie ryzyka w tych grupach nowotworów należy postrzegać jedynie jako prawdopodobne.

Między pierwszym narażeniem a pojawieniem się patologii (zwłaszcza nowotworów) występują długie okresy. Czyli aktualnie wykrywane skutki odnoszą się do warunków pracy, jakie istniały 20-40 lat temu.

Analizując szkodliwość azbestu i jego wpływ na organizm ludzki należy pamiętać, iż azbest jest praktycznie niezniszczalny, zaś groźny dla zdrowia ludzi jest wtedy, gdy jego elementarne włókna znajdują się we wdychanym powietrzu. Azbest zabezpieczony w sposób uniemożliwiający uwolnienie się włókien do powietrza nie stanowi żadnego zagrożenia dla zdrowia.

2.3. Informowanie o ryzyku związanym z narażeniem na azbest występujący w środowisku.

Głównym celem informowania o ryzyku jest dostarczenie informacji o zagrożeniu osobom i społecznościom narażonym na szkodliwe dla zdrowia czynniki środowiskowe (zgodnie z zasadami wynikającymi z odpowiednich przepisów prawnych). Uzyskane informacje stanowią podstawę do opracowywania różnych wariantów strategii zmniejszania ryzyka, które brane są pod uwagę przy podejmowaniu decyzji dotyczących ich wdrażania.

Proces informowania i rzetelności przekazywanej informacji zależą zarówno od poziomu merytorycznego, możliwości i umiejętności oceny oszacowania ryzyka, jak i od warunków polityczno-społecznych (polityka informacyjna, wolna prasa współpracująca ze specjalistami oceniającymi zagrożenie, itp.).

Zgodnie z definicją zaproponowaną przez Narodową Radę ds. Badań Naukowych Stanów Zjednoczonych "Informowanie o ryzyku jest procesem wzajemnego współdziałania jednostek, grup i instytucji w wymianie informacji i opinii o istocie zagrożenia (...)". Pod hasłem "współdziałanie" należy rozumieć współpracę ze społeczeństwem specjalistów oceniających ryzyko ze specjalistami zajmującymi się zarządzaniem ryzykiem, a więc:

epidemiologów, przedstawicieli ministerstwa zdrowia, środowiska, przemysłu, a także grup zaangażowanych w problematykę ochrony środowiska.

Informowanie społeczności o ryzyku związanym z narażeniem na czynniki szkodliwe (w tym azbest) jest sprawą delikatną i bardzo trudną, wymagającą zaangażowania opinii publicznej w proces szacowania ryzyka i informowania o nim. Istotne znaczenie odgrywa właściwe rozeznanie podstawowych zagadnień przez wszystkich zainteresowanych partnerów.

Agencja Ochrony Środowiska (EPA – Environmental Protection Agency) opublikowała szereg dokumentów zawierających zasady informowania o ryzyku. Powszechnie stosuje się siedem podstawowych zasad:

- (1) Akceptuj i angażuj społeczność jako równorzędnego partnera,
- (2) Starannie planuj sposób przekazywania informacji o zagrożeniu, a następnie oceniaj wyniki komunikowania się,
- (3) Uważnie słuchaj tego, co mają ci do przekazania inni,
- (4) Bądź uczciwy, szczerzy i otwarty,
- (5) Koordynuj wysiłki i współpracuj z innymi (grupami, ośrodkami) w procesie przekazywania informacji,
- (6) Nawiązuj współpracę ze środkami masowego przekazu i przekazuj informacje przygotowane zgodnie z regułami środków masowego przekazu,
- (7) Mów jasno i życzliwie.

2.3.1.Ograniczenie negatywnych skutków oddziaływania azbestu

Specyficzne właściwości fizyko-chemiczne odmian azbestu takie jak wytrzymałość, ognioodporność, elastyczność, złe przewodnictwo cieplne i elektryczne, spora dźwiękochłonność, znaczna odporność na działania różnorodnych czynników chemicznych umożliwiły, z jednej strony jego powszechne zastosowanie w bardzo szerokim zakresie, a z drugiej strony, za sprawą tych samych właściwości odpady azbestowe w postaci zużytych wyrobów z różnym jego udziałem, są niezwykle trudne do unieszkodliwiania. Główne czynniki jakie wpływają na zmniejszenie trwałości wyrobów zawierających azbest jest oddziaływanie mechaniczne oraz brak konserwacji materiału. Podstawą bezpiecznego postępowania z materiałami zawierającymi azbest jest eliminacja lub co najmniej minimalizacja ryzyka emisji włókien azbestu do otoczenia w skutek działań mechanicznych i złej konserwacji materiału. Zatem dopuszczalna jest eksploatacja materiałów zawierających azbest w dobrym stanie technicznym, o nieuszkodzonej powierzchni, ewentualnie odpowiednio zabezpieczonej np. przez pomalowanie. W wypadku usuwania takich

materiałów konieczne jest ich zwilżenie wodą, usuwanie, gdy jest to możliwe wyrobów w całości, unikając ich łamania i przy zachowaniu pracy ręcznej, oraz przy zabezpieczeniu – odizolowaniu pola prac od otoczenia. Odpowiednie oddzielenie pola prac od otoczenia ma zapobiegać ewentualnemu skażeniu azbestem. Na stanowisku pracy należy monitorować stężenia włókien azbestu w powietrzu, a po zakończeniu prac sprawdzić na okoliczność ewentualnego wystąpienia azbestu (czystość) miejsce prac i najbliższe otoczenie. Należy mieć świadomość, że pojęcie stężeń dopuszczalnych w przypadku azbestu (tak jak innych substancji rakotwórczych) jest umowna i stanowi kompromis między wymaganiami medycyny a możliwościami techniki. Tendencją działań UE jest ograniczenie NDS (najwyższe dopuszczalne stężenia) do możliwego minimum.

Skala problemu związanego z usuwaniem i unieszkodliwianiem odpadów zawierających azbest jest ogromna ze względu na dużą ich ilość. Dlatego dąży się obecnie do opracowania nowych sposobów unieszkodliwiania azbestu. Taką metodę o nazwie MTT opracowała firma ATON-HT. Ta innowacyjna metoda polega na zastosowaniu termicznej destrukcji niebezpiecznych włókien azbestowych poprzez nagrzewanie ich energią mikrofalową. Podczas tego procesu odpad zawierający azbest po wstępnym skruszeniu ulega nagraniu do temp. 900-1100°C, a następnie struktura krystaliczna włókien ulega przemianie w formę bezpostaciową.

Zalety tej metody to:

- ✓ bezpieczeństwo technologii dla otoczenia,
- ✓ proces bezodpadowy,
- ✓ linia technologiczna przewoźna na dwóch kontenerach, do montażu na miejscu,
- ✓ konkurencyjny koszt w stosunku do metody składowania,
- ✓ proces unieszkodliwiania w pełni zgodny z regulacjami wprowadzonymi na terenie Unii Europejskiej.

3. STAN PRAWNY W ZAKRESIE UŻYTKOWANIA I USUWANIA WYROBÓW I ODPADÓW ZAWIERAJĄCYCH AZBEST

Procedury postępowania z wyrobami i odpadami zawierającymi azbest oraz przepisy prawne dotyczące azbestu regulują szerokie spektrum zagadnień, a co z tym się wiąże znajdują się w wielu aktach prawnych. Regulacje prawne dotyczące azbestu i wyrobów zawierających azbest zostały oparte na przepisach obowiązujących w Unii Europejskiej.

W niniejszym opracowaniu omówiono podstawowe akty prawne, regulujące zasady postępowania z azbestem oraz z wyrobami go zawierającymi na terytorium Polski.

3.1. Regulacje ustawowe

1. *Ustawa z dnia 19 czerwca 1997 r. o zakazie stosowania wyrobów zawierających azbest* (Dz. U z 2004 r. Nr 3, poz.20 z późn. zm.). Ustawa zakazuje wprowadzania na obszar kraju azbestu, wyrobów zawierających azbest oraz obrotu azbestem i wyrobami zawierającymi azbest. Nowelizacja wprowadzona ustawą z dnia 22 grudnia 2004 r. „o zmianie ustawy o zakazie stosowania wyrobów zawierających azbest” (Dz. U. Nr 10, poz. 72, z 2005 r.) stanowi, że od dnia 1 stycznia 2005 r. w Polsce - podobnie jak w całej Unii Europejskiej – obowiązuje zakaz stosowania i obrotu azbestem i wyrobami zawierającymi azbest.
2. *Ustawa z dnia 7 lipca 1994 r. — Prawo budowlane* (tekst jednolity Dz. U. z 2010 r. Nr 243, poz. 1623 z późn. zm.), Określa zasady przewozu koleją towarów niebezpiecznych, obowiązki uczestników tego przewozu, zasady dokonywania oceny zgodności ciśnieniowych urządzeń transportowych, uprawnienia doradcy do spraw bezpieczeństwa przewozu oraz organy i jednostki właściwe do sprawowania nadzoru i kontroli w tych sprawach;
3. *Ustawa z dnia 27 kwietnia 2001 r. – Prawo ochrony środowiska* (tekst jednolity Dz.U. 2012 nr 0, poz. 460 z późn. zm.). Ustawa ta jest podstawowym aktem prawnym w

prawodawstwie polskim, regulującym zasady ochrony środowiska oraz warunki korzystania z jego zasobów, z uwzględnieniem wymagań zrównoważonego rozwoju, a szczególności ustaliła m.in. obowiązek składania przez wójtów, burmistrzów i prezydentów miast, a także osoby prawne stosownych informacji o rodzaju, ilości i miejscach występowania substancji stwarzających szczególne zagrożenie dla środowiska (w tym również azbestu).

4. Ustawa z dnia 14 grudnia 2012 r. o odpadach (tekst jednolity Dz. U. z 2013 r. poz. 21 z późn. zm.). Ustawa ta między innymi wskazuje definicję wytwórcy i posiadacza odpadów. Kwalifikacja ta oznacza, iż wykonawca winien dopełnić obowiązków wytwórcy odpadów, prowadzenie zbierania odpadów i prowadzenie przetwarzania odpadów wymaga uzyskania zezwolenia.
5. Ustawa z dnia 26 czerwca 1974 r. Kodeks pracy (Dz. U. z 2011 r. Nr 144, poz. 855 z późn. zm.). Określa zasady w sprawie ochrony pracowników przed ryzykiem związanym z narażeniem na działanie azbestu w miejscu pracy.
6. Ustawa z dnia 28 października 2002 r. o przewozie drogowym towarów niebezpiecznych (Dz. U. z 2005 r. Nr 141 , poz. 1184 z późn. zm.).
7. Ustawa z dnia 29 lipca 2005 r. o zużyтым sprzęcie elektrycznym i elektronicznym Dz.U. z 2008 Nr 223, poz. 1464 z późn. zm.).

3.2. Akty wykonawcze

1. *Rozporządzenie Ministra Środowiska z dnia 27 września 2001 r. – w sprawie katalogu odpadów* (Dz. U. z 2001 r. Nr 112, poz. 1206 z późn. zm.) zamieszcza rodzaje odpadów zawierających azbest na liście odpadów niebezpiecznych w wymienionych poniżej grupach i podgrupach z odpowiednim przypisanym kodem klasyfikacyjnym:
 - 06 07 01* - odpady azbestowe z elektrolizy,
 - 06 13 04* - odpady z przetwarzania azbestu,
 - 10 11 81* - odpady zawierające azbest,

- 10 13 09* - odpady zawierające azbest z produkcji elementów cementowo-azbestowych,
- 15 01 11* - opakowania z metali zawierających niebezpieczne, porowate elementy wzmocnienia konstrukcyjnego (np. azbest) włącznie z pustymi pojemnikami ciśnieniowymi,
- 16 01 11* - okładziny hamulcowe zawierające azbest,
- 16 02 12* - zużyte urządzenia zawierające wolny azbest,
- 17 06 01* - materiały izolacyjne zawierające azbest,
- 17 06 05* - materiały konstrukcyjne zawierające azbest.

2. *Rozporządzenie Ministra Środowiska z dnia 23 lipca 2009 r. w sprawie sposobu przedkładania marszałkowi województwa informacji o występowaniu substancji stwarzających szczególne zagrożenie dla środowiska* (Dz. U. z 2009 r. Nr 124, poz. 1033 z późn. zm.) określa termin oraz formę składania informacji o rodzaju, ilości i miejscach występowania substancji stwarzających szczególne zagrożenie dla środowiska.

3. *Rozporządzenie Ministra Gospodarki z dnia 30 października 2002 r. w sprawie rodzajów odpadów, które mogą być składowane w sposób nieselektywny* (Dz. U. z 2002 r. Nr 191, poz. 1595 z późn. zm.). W sposób nieselektywny mogą być składowane odpady o następujących kodach:

- 17 06 01* - materiały izolacyjne zawierające azbest;
- 17 06 05* - materiały konstrukcyjne zawierające azbest;

Odpady te mogą być składowane wspólnie, na tym samym składowisku odpadów niebezpiecznych zawierających azbest. Nie można natomiast mieszać tych odpadów i składować z innymi odpadami niebezpiecznymi.

4. *Rozporządzenie Ministra Pracy i Polityki Społecznej z dnia 29 listopada 2002 r. w sprawie najwyższych dopuszczalnych stężeń i natężeń czynników szkodliwych dla zdrowia w środowisku pracy* (Dz. U. z 2011 r. Nr 274, poz. 1621.) określa najwyższe dopuszczalne stężenia w środowisku pracy pyłów zawierających azbest.

5. *Rozporządzenie Ministra Środowiska z dnia 26 stycznia 2010 r. w sprawie wartości odniesienia dla niektórych substancji w powietrzu* (Dz. U. z 2010 r. Nr 16, poz. 87) określa limity stężenia azbestu w powietrzu. Wartości odniesienia dla azbestu wynoszą odpowiednio:

-dla 1 godziny – 250 włókien/m³

-dla roku kalendarzowego – 2 350 włókien/m³.

6. *Rozporządzenie Ministra Środowiska z dnia 24 marca 2003 r. w sprawie szczegółowych wymagań dotyczących lokalizacji, budowy, eksploatacji i zamknięcia, jakim powinny odpowiadać poszczególne typy składowisk odpadów (Dz. U. z 2009 r. Nr 39, poz. 320.).* Określa m.in. wymagania dotyczące składowania odpadów zawierających azbest.
7. *Rozporządzenie Ministra Środowiska z dnia 8 grudnia 2010 r. w sprawie wzorów dokumentów stosowanych na potrzeby ewidencji odpadów (Dz. U. Nr 249, poz. 1673 z późn. zm.)*
8. *Rozporządzenie Ministra Infrastruktury z dnia 23 czerwca 2003 r. w sprawie informacji dotyczącej bezpieczeństwa i ochrony zdrowia oraz planu bezpieczeństwa i ochrony zdrowia (Dz. U. z 2003 r. Nr 120, poz. 1126 z późn. zm.)* określa zakres rodzajów robót budowlanych, stwarzających zagrożenie bezpieczeństwa lub zdrowia ludzi.
9. *Rozporządzenie Ministra Gospodarki, Pracy i Polityki Społecznej z dnia 2 kwietnia 2004 roku w sprawie sposobów i warunków bezpiecznego użytkowania i usuwania wyrobów zawierających azbest (Dz. U. z 2010 r. Nr 162, poz. 1089)* nakłada na właścicieli lub zarządców obiektów, urządzeń budowlanych, instalacji przemysłowych lub innych miejsc zawierających azbest - obowiązek okresowej kontroli stanu tych wyrobów oraz sporządzenia oceny stanu i możliwości użytkowania wyrobów zawierających azbest zgodnie z załącznikiem nr 1 do rozporządzenia (Ocena stanu i możliwości bezpiecznego użytkowania wyrobów zawierających azbest). Pierwsza kontrola powinna być przeprowadzona w terminie do 6 miesięcy od dnia wejścia w życie rozporządzenia. W/w podmioty przechowują egzemplarz oceny (łącznie ze stosowną dokumentacją miejsca zawierającego azbest, obiektu, urządzenia budowlanego lub instalacji przemysłowej. Dla budynków oraz obiektów budowlanych niebędących budynkami, dla których jest prowadzona książka obiektu budowlanego na podstawie art. 64 ust. 1 ustawy z dnia 7 lipca 1994 r. - Prawo budowlane, ocena ta powinna być dołączona do książki obiektu budowlanego.)

10. *Rozporządzenie Ministra Infrastruktury z dnia 15 września 2005 r. w sprawie kursów dokształcających dla kierowców pojazdów przewożących towary niebezpieczne* (Dz. U. z 2005 r. Nr 187, poz. 1571 późn. zm.).
11. *Rozporządzenie Ministra Gospodarki, z dnia 13 grudnia 2010 r. w sprawie wymagań w zakresie wykorzystywania wyrobów zawierających azbest oraz wykorzystywania i oczyszczania instalacji lub urządzeń, w których były lub są wykorzystywane wyroby zawierające azbest.* (Dz. U. z 2011 r. Nr 8, poz. 31 z późn. zm.). Rozporządzenie wprowadza obowiązek inwentaryzacji przez właściciela lub zarządzającego (osobę fizyczną) miejsc, gdzie był lub jest wykorzystywany azbest - oraz składania corocznie stosownych informacji do właściwego wójta, burmistrza lub prezydenta miasta. Osoby prawne składają sprawozdania do wojewody.
12. *Rozporządzenie Ministra Środowiska z dnia 28 grudnia 2011 r. w sprawie podziemnych składowisk odpadów* (Dz. U. Nr 289, poz. 1771 z późn. zm.)
13. *Rozporządzenie Ministra Środowiska z dnia 20 grudnia 2012 r. zmieniające rozporządzenie w sprawie sposobu przedkładania marszałkowi województwa informacji o rodzaju, ilości i miejscach występowania substancji stwarzających szczególne zagrożenie dla środowiska* (Dz. U. 2013 Nr 0, poz. 24 z późn. zm.)
14. *Rozporządzenie Ministra Środowiska z dnia 20 grudnia 2012 r. w sprawie sposobu prowadzenia przez marszałka województwa rejestru wyrobów zawierających azbest* (Dz. U. 2013 Nr 0, poz. 25 z późn. zm.)
15. *Rozporządzenie Ministra Transportu, Budownictwa i Gospodarki Morskiej z dnia 29 maja 2012 r. w sprawie prowadzenia kursów w zakresie przewozu towarów niebezpiecznych* (Dz. U. Nr 0, poz. 619)
16. *Rozporządzenie Ministra Gospodarki i Pracy z dnia 14 października 2005 r. w sprawie zasad bezpieczeństwa i higieny pracy przy zabezpieczaniu i usuwaniu wyrobów zawierających azbest oraz programu szkolenia w zakresie bezpiecznego użytkowania takich wyrobów* (Dz. U. Nr 216, poz. 1824)
17. *Rozporządzenie Ministra Zdrowia z dnia 24 lipca 2012 r. w sprawie substancji chemicznych, ich mieszanin, czynników lub procesów technologicznych o działaniu rakotwórczym lub mutagennym w środowisku pracy* (Dz. U. 2012, Nr 0, poz. 890)

18. Rozporządzenie Ministra Zdrowia z dnia 2 lutego 2011 r. w sprawie badań i pomiarów czynników szkodliwych dla zdrowia w środowisku pracy (Dz. U. Nr 33, poz. 166)
19. Rozporządzenie Ministra Zdrowia z dnia 15 września 2005 r. w sprawie wzoru książeczki badań profilaktycznych dla osoby, która była lub jest zatrudniona w warunkach narażenia zawodowego w zakładach stosujących azbest w procesach technologicznych, sposobu jej wypełniania i aktualizacji (Dz. U. Nr 13, poz. 109)
20. Rozporządzenie Ministra Zdrowia z dnia 15 września 2005 r. w sprawie leków związanych z chorobami wywołanymi pracą przy azbecie (Dz. U. Nr 189, poz. 1603)
21. Rozporządzenie Ministra Zdrowia z dnia 9 sierpnia 2004 r. w sprawie leczenia uzdrowiskowego osób zatrudnionych przy produkcji wyrobów zawierających azbest (Dz. U. Nr 185, poz. 1920, z późn. zm.)
22. Zarządzenie Ministra Zdrowia i Opieki Społecznej z dnia 12 marca 1996 r. w sprawie dopuszczalnych stężeń i natężeń czynników szkodliwych dla zdrowia, wydzielanych przez materiały budowlane, urządzenia i elementy wyposażenia w pomieszczeniach przeznaczonych na pobyt ludzi (M.P. Nr 19, poz. 231)
23. Rozporządzenie Ministra Zdrowia z dnia 4 sierpnia 2004 r. w sprawie okresowych badań lekarskich pracowników zatrudnionych w zakładach, które stosowały azbest w produkcji (Dz. U. Nr 183, poz. 1896)

3.3. Zasady postępowania z wyrobami zawierającymi azbest w aspekcie obowiązującego prawa.

Przepisy określające zasady bezpiecznego postępowania z wyrobami i odpadami zawierającymi azbest narzuciły szereg obowiązków, zarówno na właścicieli obiektów i urządzeń, gdzie został użyty azbest jak i na prowadzących wszelkiego rodzaju prace związane z usuwaniem bądź transportem czy umieszczeniem na składowisku wyrobów i odpadów zawierających azbest – procedury postępowania przedstawiono w rozdziałach poniżej.

Grupa I.

Procedury obowiązujące właścicieli i zarządzających obiektami, instalacjami lub urządzeniami zawierającymi azbest lub wyroby zawierające azbest

- **Procedura 1.** Obowiązki i postępowanie właścicieli oraz zarządców, przy użytkowaniu obiektów i terenów z wyrobami zawierającymi azbest.
- **Procedura 2.** Obowiązki i postępowanie właścicieli i zarządców, przy usuwaniu wyrobów zawierających azbest z obiektów lub terenów.

Grupa II.

Procedury obowiązujące wykonawców prac polegających na usuwaniu wyrobów zawierających azbest – wytwórców odpadów niebezpiecznych.

- **Procedura 3.** Postępowanie przy pracach przygotowawczych do usuwania wyrobów zawierających azbest.
- **Procedura 4.** Prace polegające na usuwaniu wyrobów zawierających azbest, wytwarzaniu odpadów niebezpiecznych, oczyszczeniu obiektu (terenu) instalacji.

Grupa III.

Procedura obowiązująca prowadzących działalność w zakresie transportu odpadów niebezpiecznych zawierających azbest.

- **Procedura 5.** Przygotowanie i transport odpadów niebezpiecznych zawierających azbest.

Grupa IV.

Procedura obowiązująca zarządzających składowiskami odpadów niebezpiecznych zawierających azbest.

- **Procedura 6.** Składowanie odpadów na składowiskach lub wydzielonych kwaterach przeznaczonych do wyłącznego składowania odpadów zawierających azbest

3.4. Obowiązki właścicieli i zarządzających obiektami, instalacjami i urządzeniami zawierającymi azbest

- Procedura 1.** Obowiązki i postępowanie właścicieli oraz zarządców, przy użytkowaniu obiektów i terenów z wyrobami zawierającymi azbest.
- Procedura 2.** Obowiązki i postępowanie właścicieli i zarządców, przy usuwaniu wyrobów zawierających azbest z obiektów lub terenów.

PROCEDURA 1.

Zakres procedury obejmuje przedstawienie zakresu obowiązków i zasad postępowania właścicieli i zarządców budynków, budowli, instalacji lub urządzeń oraz terenów gdzie znajduje się azbest lub wyroby zawierające azbest. Procedura dotyczy bezpiecznego ich użytkowania.



Źródło: Oczyszczanie z azbestu województwa śląskiego, drogi i możliwości pozyskiwania dodatkowych środków finansowych.

Właściciel lub zarządca budynku, budowli, instalacji lub urządzenia technicznego oraz terenu, gdzie znajdują się wyroby zawierające azbest, ma obowiązek sporządzenia – w jednym egzemplarzu „Oceny stanu i możliwości bezpiecznego użytkowania wyrobów zawierających azbest” (załącznik 1). Właściciele lub zarządcy, którzy spełnili ten obowiązek wcześniej – sporządzają następne „Oceny...” w terminach wynikających z warunków poprzedniej „Oceny...” tzn. jeśli podczas przeprowadzonej oceny stwierdzono następującą ilość sumy wszystkich punktów:

- Stopień pilności I od 120 punktów - wymagane pilnie usunięcie (wymiana na wyrób bezazbestowy) lub zabezpieczenie.

- Stopień pilności II od 95 do 115 punktów - wymagana ponowna ocena w terminie do 1 roku
- Stopień pilności III do 90 punktów - wymagana ponowna ocena w terminie do 5 lat.

Z przeprowadzonej kontroli okresowej sporządza się w jednym egzemplarzu ocenę stanu i możliwości bezpiecznego użytkowania wyrobów zawierających azbest, ocenę przechowuje się łącznie z dokumentacją miejsca zawierającego azbest, obiektu, urządzenia budowlanego lub instalacji przemysłowej. Dla budynków oraz obiektów budowlanych niebędących budynkami, dla których jest prowadzona książka obiektu budowlanego na podstawie art. 64 ust. 1 ustawy z dnia 7 lipca 1994 r. - Prawo budowlane, ocena ta powinna być dołączona do książki obiektu budowlanego.

Właściciel lub zarządca obowiązany jest do przeprowadzenia inwentaryzacji (spisu z natury) wyrobów zawierających azbest. Wyniki inwentaryzacji powinny służyć do sporządzenia informacji dla wójta, burmistrza lub prezydenta miasta – właściwego dla miejsca znajdowania się budynku, budowli, instalacji lub urządzenia oraz terenu z wyrobami zawierającymi azbest. Wzory informacji według załączników:

Załącznik nr 2 – Informacja o wyrobach zawierających azbest i miejscu ich wykorzystywania.

Załącznik nr 3 – Informacja o wyrobach zawierających azbest, których wykorzystywanie zostało zakończone.

Informacje przedkłada się corocznie celem wykazania ewentualnych zmian w ilości posiadanych wyrobów zawierających azbest – co pozwoli na ocenę zagrożenia dla ludzi i środowiska w danym rejonie. Właściciel lub zarządca budynku, budowli, instalacji lub urządzenia oraz terenu, gdzie występują wyroby zawierające azbest, ma ponadto obowiązki:

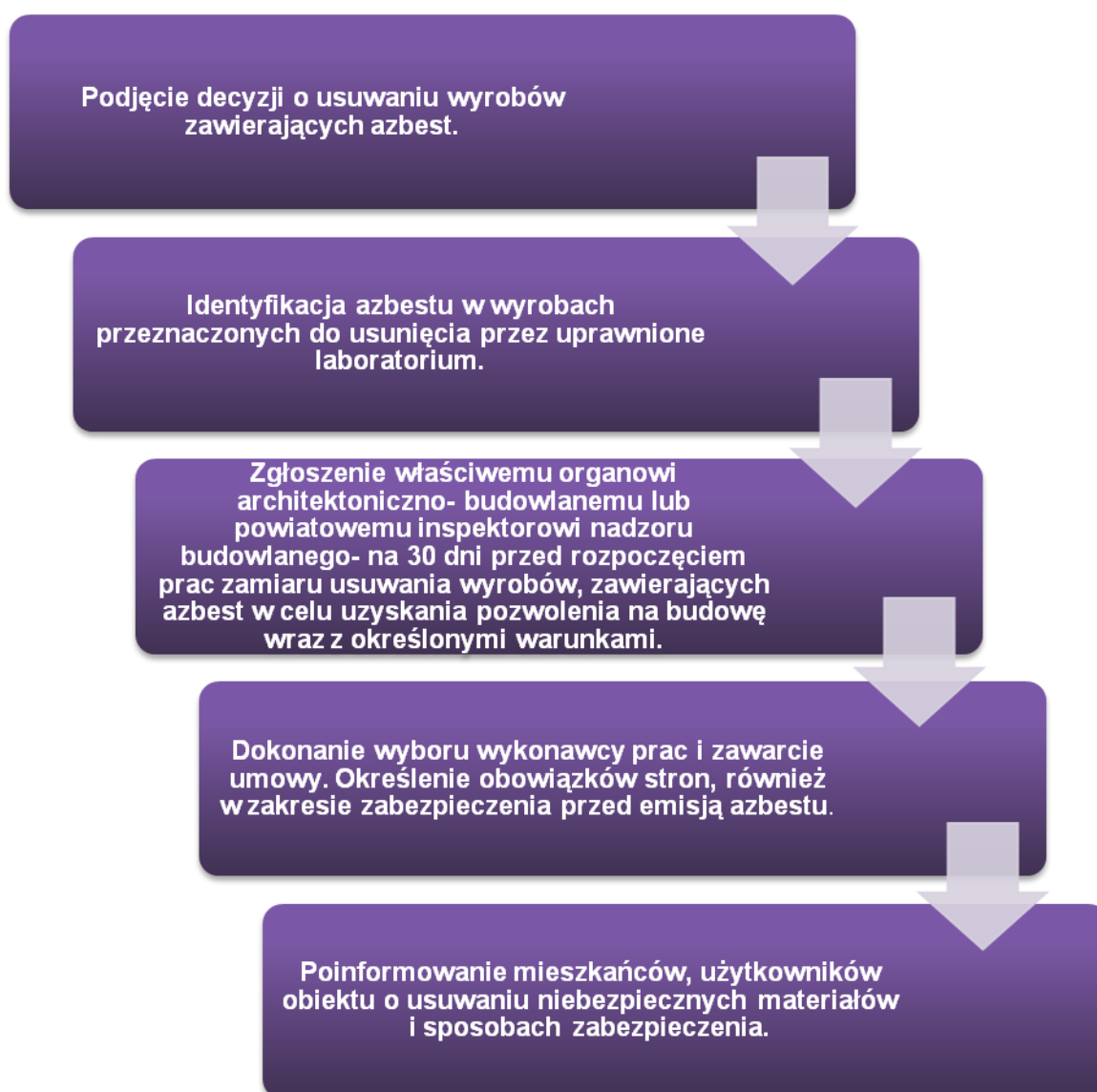
- oznakowania pomieszczeń, gdzie znajdują się urządzenia lub instalacje z wyrobami zawierającymi azbest – odpowiednim znakiem ostrzegawczym dla azbestu (zał. nr 4),
- opracowania i wywieszenia na widocznym miejscu instrukcji bezpiecznego postępowania i użytkowania pomieszczenia z wyrobami zawierającymi azbest,
- zaznaczenia na planie sytuacyjnym terenu miejsc z wyrobami zawierającymi azbest.

Ponadto jeżeli w budynku, budowli, instalacji lub urządzeniu oraz na terenie znajdują się wyroby zawierające azbest o gęstości objętościowej mniejszej niż 1000 kg/m^3 (tzw. „miękkie”), lub jeżeli wyroby zawierają azbest krokidolit, a także jeżeli te wyroby znajdują się w zamkniętych pomieszczeniach lub istnieje uzasadniona obawa dużej emisji azbestu do

środowiska – właściciel lub zarządca powinien opracować plan kontroli jakości powietrza (monitoringu), a jego wyniki uwzględnić przy dalszej eksploatacji lub usuwaniu wyrobów zawierających azbest.

PROCEDURA 2:

Zakres obowiązków obejmuje okres od podjęcia decyzji o zabezpieczeniu lub usuwaniu wyrobów zawierających azbest, do zakończenia tych robót i uzyskania stosownego oświadczenia wykonawcy prac. Obowiązki i postępowanie właścicieli i zarządców, przy usuwaniu wyrobów zawierających azbest z obiektów lub terenów.



Identyfikacja azbestu powinna nastąpić w okresie użytkowania wyrobów, jeszcze przed rozpoczęciem wykonywania prac zabezpieczenia lub usuwania takich wyrobów, o ile

informacja ta nie jest podana w innych dokumentach budowy przedmiotowego obiektu. Identyfikacja azbestu jest obowiązkiem właściciela lub zarządcy, wynikającym z tytułu własności oraz odpowiedzialności prawnej, dotyczącej ochrony osób trzecich od szkód mogących wynikać z nieodpowiedniej eksploatacji przedmiotu stanowiącego własność.

Wyniki identyfikacji azbestu powinny być uwzględniane przy:

- sporządzaniu „Oceny (...)”,
- sporządzaniu informacji dla wójta, burmistrza, prezydenta miasta,
- zawieraniu umowy na wykonanie prac zabezpieczania lub usuwania wyrobów zawierających azbest z wykonawcą tych prac – wytwarzającym odpady niebezpieczne.

Właściciel lub zarządca może zlecić innym – odpowiednio przygotowanym osobom lub podmiotom prawnym – przeprowadzenie czynności wykonania identyfikacji azbestu w wyrobach. W każdym przypadku powinno to mieć miejsce przed rozpoczęciem prac zabezpieczenia lub usuwania wyrobów zawierających azbest.

Właściciel lub zarządca budynku, budowli, instalacji lub urządzenia oraz terenu z wyrobami zawierającymi azbest, ma obowiązek zgłoszenia na 30 dni przed rozpoczęciem prac, wniosku o pozwolenie na budowę (remont), wraz z określonymi warunkami. Wniosek powinien być sporządzony z uwzględnieniem przepisów wynikających z art. 30, ust. 7 ustawy – Prawo budowlane (załącznik nr 7). Zatajenie informacji o występowaniu azbestu w wyrobach, które będą przedmiotem prac remontowo-budowlanych skutkuje – na podstawie ustawy Prawo ochrony środowiska – odpowiedzialnością prawną. Po dopełnieniu obowiązków formalnoprawnych, właściciel lub zarządca dokonuje wyboru wykonawcy prac - wytwórcy odpadów niebezpiecznych. Zawiera umowę na wykonanie prac zabezpieczenia lub usuwania wyrobów zawierających azbest oraz oczyszczenia budynku, budowli, instalacji lub urządzenia oraz terenu z azbestu. W umowie powinny być jasno sprecyzowane obowiązki stron, również w zakresie zabezpieczenia przed emisją azbestu w czasie wykonywania prac. Niezależnie od obowiązków wykonawcy prac, właściciel lub zarządca powinien poinformować mieszkańców lub użytkowników budynku, budowli, instalacji lub urządzenia oraz terenu, o usuwaniu niebezpiecznych materiałów zawierających substancje stwarzające szczególne zagrożenie dla ludzi oraz o sposobach zabezpieczenia przed tą szkodliwością. Na końcu właściciel lub zarządca powinien uzyskać od wykonawcy prac, pisemne oświadczenie o prawidłowości wykonania robót i oczyszczenia z azbestu, a następnie przechowywać je przez okres co najmniej 5-lat, wraz z inną dokumentacją budynku, budowli, instalacji lub urządzenia oraz terenu.

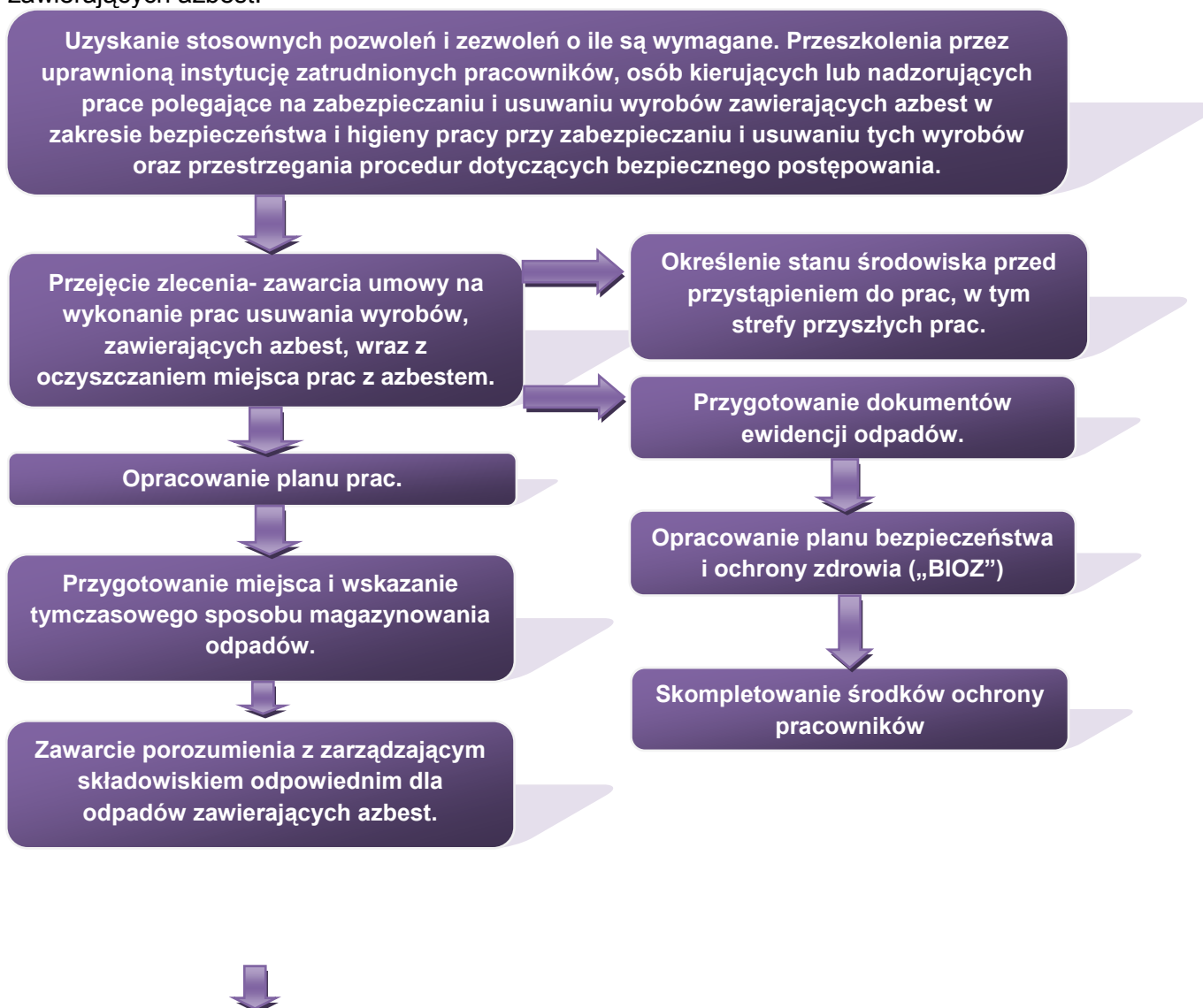
3.5. Obowiązki wykonawcy prac, polegających na usuwaniu wyrobów zawierających azbest

Procedura 3. Postępowanie przy pracach przygotowawczych do usuwania wyrobów zawierających azbest.

Procedura 4. Prace polegające na usuwaniu wyrobów zawierających azbest, wytwarzaniu odpadów niebezpiecznych wraz z oczyszczaniem obiektu (terenu) instalacji azbestu.

Zakres obowiązków obejmuje całokształt prac oraz postępowania dotyczącego przygotowania do zabezpieczenia lub usuwania wyrobów zawierających azbest.

PROCEDURA 3. Postępowanie przy pracach przygotowawczych do usuwania wyrobów zawierających azbest.





Wykonawca prac polegających na zabezpieczeniu lub usuwaniu wyrobów zawierających azbest, jest – w rozumieniu przepisów ustawy z dnia 14 grudnia 2012 r. o odpadach (tekst jednolity Dz. U. z 2013 r. poz. 21 z póź. zm.), art. 3 ust 1 pkt. 32 „wytwórcą odpadów - rozumie się przez to każdego, którego działalność lub bytowanie powoduje powstawanie odpadów (pierwotny wytwórca odpadów), oraz każdego, kto przeprowadza wstępną obróbkę, mieszanie lub inne działania powodujące zmianę charakteru lub składu tych odpadów; wytwórcą odpadów powstających w wyniku świadczenia usług w zakresie budowy, rozbiórki, remontu obiektów, czyszczenia zbiorników lub urządzeń oraz sprzątnięcia, konserwacji i napraw jest podmiot, który świadczy usługę, chyba że umowa o świadczenie usługi stanowi inaczej”.

Kwalifikacja ta oznacza, iż wykonawca winien dopełnić obowiązków wytwórcy odpadów, określonych w art. 27 ustawy o odpadach. Zgodnie z art. 41 ust. 1 ustawy o odpadach prowadzenie zbierania odpadów i prowadzenie przetwarzania odpadów wymaga uzyskania zezwolenia. Zezwolenie to jest wydawane przez odpowiedni organ wymieniony w art. 41 ust. 3 ustawy o odpadach. Organ właściwy do wydania zezwolenia będzie jednocześnie właściwym do sprawowania nadzoru nad daną działalnością. Jednocześnie jak wynika z art. 194 ust. 1 pkt 4 w zw. z art. 194 ust. 3 ustawy o odpadach za zbieranie odpadów lub przetwarzanie odpadów bez wymaganego zezwolenia lub gospodarowanie odpadami niezgodnie z posiadanym zezwoleniem na zbieranie odpadów, zezwoleniem na przetwarzanie odpadów lub zezwoleniem na zbieranie i przetwarzaniem odpadów może być wymierzona administracyjna kara pieniężna w wysokości nie mniej niż 1.000 zł i nie może przekroczyć ona 1.000.000 zł. Przepisu powyższego nie stosuje się, w przypadku, gdy za naruszenie może być ustalona opłata podwyższona, o której mowa w art. 293 ustawy z dnia 27 kwietnia 2001 r. Prawo ochrony środowiska (tekst jednolity Dz.U. 2012 nr 0, poz. 460

z późn. zm.). Zgodnie natomiast z art. 195 ustawy o odpadach kto wbrew obowiązkowi szczególnie transportuje odpady bez uzyskania zezwolenia na transport odpadów lub wpisu do rejestru podlega administracyjnej karze pieniężnej w wysokości od 2.000 do 10.000 zł. Organem właściwym do wymierzania powyższych administracyjnych kar pieniężnych jest właściwy wojewódzki inspektor ochrony środowiska (art. 196 ustawy o odpadach).

Po dopełnieniu obowiązków wynikających z ogólnych zasad postępowania wykonawca prac uprawniony jest do przyjęcia zlecenia i zawarcia umowy na wykonanie prac zabezpieczenia lub usuwania wyrobów zawierających azbest, wraz z oczyszczaniem miejsca prac z azbestem. Konieczne jest określenie stanu środowiska przed przystąpieniem do prac, w tym strefy przyszłych prac. Pozwoli to na określenie stopnia narażenia na azbest w miejscu pracy oraz prawidłowe przygotowanie planu prac.

Plan pracy powinien być sporządzony zgodnie ze stosownymi przepisami i zawierać m.in.:

- określenie miejsca wykonywania prac oraz charakteru prac i przewidywanego czasu ich trwania,
- określenie rodzaju azbestu w wyrobach przeznaczonych do usunięcia,
- aktualną „Ocenę stanu...”,
- przewidywaną ilość wytwarzanych odpadów do usunięcia,
- ustalenie odpowiednich sposobów usuwania wyrobów zawierających azbest,
- określenie rodzajów i metod pracy, z uwzględnieniem technicznych środków,
- określenie sposobów eliminowania lub ograniczenia uwalniania się pyłu azbestu do powietrza,
- zapewnienie pracownikom niezbędnej ochrony zdrowia i bezpieczeństwa pracy,
- charakterystykę środków ochronnych użytych do ochrony pracowników i innych osób znajdujących się w miejscu pracy.

Następnie powinien zostać opracowany plan bezpieczeństwa i ochrony zdrowia, zwany "Planem Bioz", obejmujący m.in.:

- informacje dotyczące przewidywanych zagrożeń, występujących podczas realizacji robót budowlanych, określające skalę i rodzaje zagrożeń oraz miejsce i czas ich wystąpienia,
- informację o wydzieleniu i oznakowaniu miejsc prowadzenia robót budowlanych, stosownie do rodzaju zagrożenia,

- informację o sposobie prowadzenia instruktażu pracowników przed przystąpieniem do realizacji robót szczególnie niebezpiecznych w tym:
 - a) określenie zasad postępowania w przypadku wystąpienia zagrożenia,
 - b) konieczność stosowania przez pracowników środków ochrony indywidualnej, zabezpieczających przed skutkami zagrożeń,
 - c) zasady bezpośredniego nadzoru nad pracami szczególnie niebezpiecznymi, przez wyznaczone w tym celu osoby,
- określenie sposobu przechowywania i przemieszczania materiałów, wyrobów, substancji oraz preparatów niebezpiecznych na terenie budowy,
- wskazanie środków technicznych i organizacyjnych, zapobiegających niebezpieczeństwom wynikającym z wykonywania robót budowlanych w strefach szczególnego zagrożenia zdrowia lub w ich sąsiedztwie.

Pracodawca jest obowiązany zapoznać pracowników lub ich przedstawicieli z planem prac, szczególnie w zakresie bezpieczeństwa i ochrony zdrowia.

Wykonawca prac jest obowiązany przeszkolić wszystkie osoby pozostające w kontakcie z azbestem, pracowników bezpośrednio zatrudnionych, kierujących i nadzorujących prace w zakresie zasad bezpieczeństwa i higieny pracy przy postępowaniu z wyrobami zawierającymi azbest i ich odpadami. Szkolenie powinno być przeprowadzone zgodnie z przepisami Rozporządzenia Ministra Gospodarki i Pracy z dnia 14 października 2005 r. w sprawie zasad bezpieczeństwa i higieny pracy przy zabezpieczaniu i usuwaniu wyrobów zawierających azbest oraz programu szkolenia w zakresie bezpiecznego użytkowania takich wyrobów (Dz. U. z 2005 r. Nr 216, poz. 1824) oraz przez upoważnioną instytucję i potwierdzone odpowiednim świadectwem lub zaświadczeniem.

Pracodawca jest obowiązany do zapewnienia pracownikom odpowiednich ubrań roboczych w takiej ilości, aby zabezpieczyć pracowników przez cały czas trwania robót i oczyszczania terenu po tych robotach.

Pracodawca będący wytwórcą odpadów niebezpiecznych, zawierających azbest obowiązany jest do przygotowania, prowadzenia i przechowywania rejestru pracowników narażonych na działanie azbestu.

Ważną sprawą jest przygotowanie miejsca i sposobu tymczasowego magazynowania odpadów niebezpiecznych na placu budowy, po ich demontażu, a jeszcze przed transportem na składowisko. Miejsce takie powinno być wydzielone i zabezpieczone przed dostępem osób niepowołanych oraz oznakowane znakami ostrzegawczymi o treści: „Uwaga! Zagrożenie azbestem!”, „Osobom nieupoważnionym wstęp wzbroniony”.

Na potrzeby ewidencji odpadów niebezpiecznych, wytwórca odpadów przygotowuje dokumenty, którymi są:

- karta ewidencji odpadu (załącznik nr 5),
- karta przekazania odpadu (załącznik nr 6).

Celem zapewnienia składowania odpadów niebezpiecznych powstałych po usuwaniu wyrobów zawierających azbest, wytwórca odpadów powinien przed przeprowadzeniem robót, zawrzeć porozumienie z zarządzającym składowiskiem, odpowiednim dla odpadów niebezpiecznych zawierających azbest (składowanie oddzielne lub przygotowana kwatera na innym składowisku). Ważne znaczenie dla prawidłowego przygotowania robót ma skompletowanie wyposażenia technicznego, w tym narzędzi ręcznych i wolnoobrotowych, narzędzi mechanicznych, urządzeń wentylacyjnych oraz podstawowego sprzętu przeciwpożarowego. Na tym etapie należy też zabezpieczyć techniczne środki zapobiegające emisji azbestu w miejscu pracy oraz środowisku, w zależności od określenia stanu środowiska, przed przystąpieniem do wykonywania prac.

Jeżeli usuwane są wyroby o gęstości objętościowej mniejszej niż 1000kg/m^3 , lub inne, mocno uszkodzone, a także zawierające krokidolit oraz wyroby znajdujące się w pomieszczeniach zamkniętych, to niezbędne jest zawarcie umowy z laboratorium upoważnionym do prowadzenia monitoringu powietrza. Duże znaczenie ma również przygotowanie i organizacja zaplecza budowy, w tym części socjalnej, obejmującej:

- urządzenia sanitarno-higieniczne, z możliwością umycia się i natrysku po pracy w kontakcie z azbestem,
- pomieszczenia na szatnie - czyste i brudne,
- pomieszczenia dla spożywania posiłków oraz regeneracji.

W planie prac – w zależności od wielkości lub specyfiki budynku, budowli, instalacji lub urządzenia, a również terenu, gdzie prowadzone będą prace zabezpieczenia lub usuwania wyrobów zawierających azbest, także występującego stopnia narażenia na azbest – mogą zostać określone również inne niezbędne wymagania.

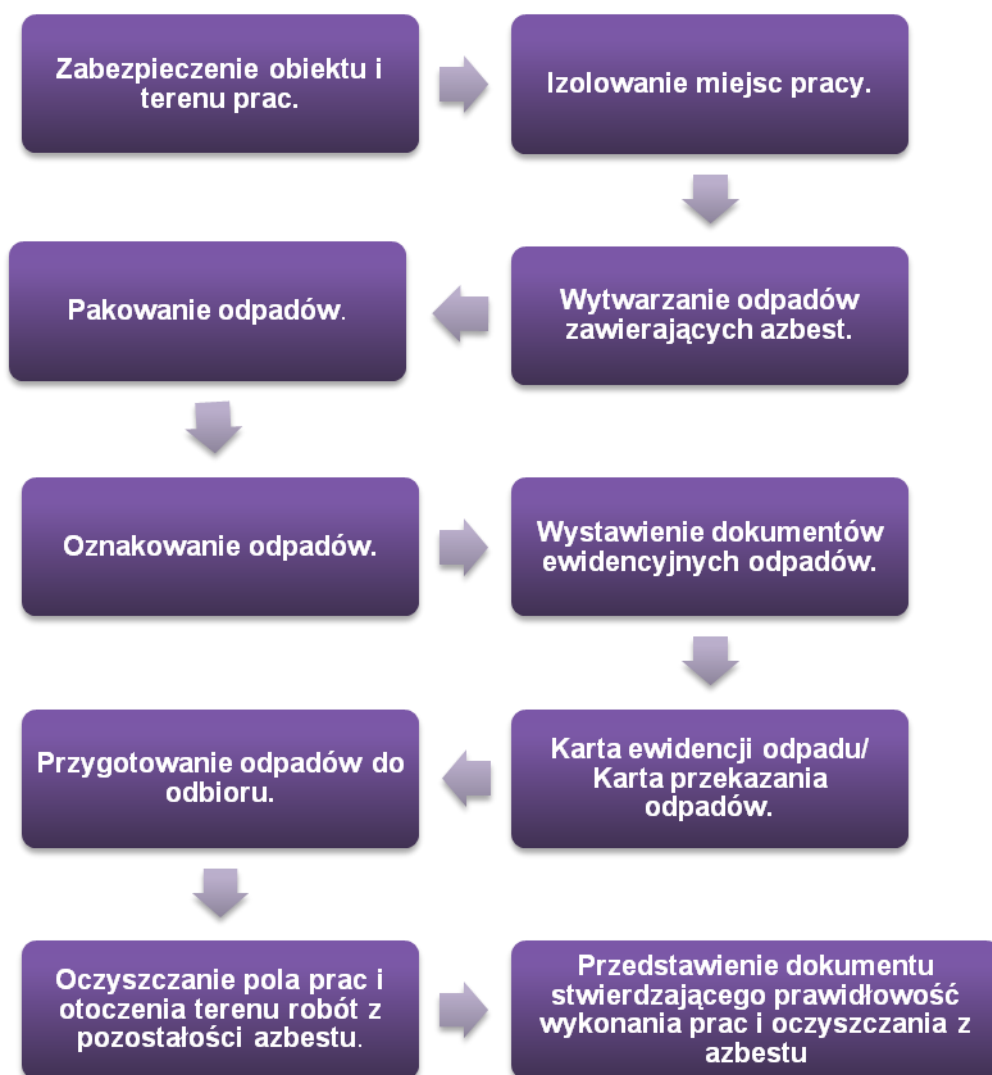
Procedura 4. Zakres procedury obejmuje działania od rozpoczęcia do zakończenia prac polegających na zabezpieczeniu lub usuwaniu wyrobów zawierających azbest, wytwarzaniu odpadów niebezpiecznych, wraz z oczyszczaniem budynku, budowli, instalacji lub urządzenia i terenu z pozostałości azbestu.

PROCEDURA 4. Prace polegające na usuwaniu wyrobów zawierających azbest, wytwarzaniu odpadów niebezpiecznych, wraz z oczyszczaniem obiektu (terenu) instalacji z azbestu.

Na początku należy wykonać odpowiednie zabezpieczenia obiektu, będącego przedmiotem prac i miejsc ich wykonywania, a także terenu wokół – przed emisją pyłu azbestu, która może mieć miejsce w wyniku prowadzenia prac.

Teren należy ogrodzić, zachowując bezpieczną odległość od traktów komunikacyjnych dla pieszych, nie mniej niż 2 m przy zastosowaniu osłon. Teren prac należy ogrodzić poprzez oznakowanie taśmami ostrzegawczymi w kolorze biało-czerwonym i umieszczenie tablic ostrzegawczych z napisami „Uwaga! Zagrożenie azbestem!”, „Osobom nieupoważnionym wstęp wzbroniony” lub „Zagrożenie azbestem krokidolitem”.

Przy pracach elewacyjnych powinny być stosowane odpowiednie kurtyny zasłaniające fasadę obiektu, aż do gruntu, a teren wokół objęty kurtyną, powinien być wyłożony grubą folią, dla łatwego oczyszczenia po każdej zmianie roboczej.



Ogólne zasady postępowania przy usuwaniu wyrobów zawierających azbest określają następujące wymagania:

- nawilżanie wodą wyrobów zawierających azbest przed ich usuwaniem i utrzymywanie w stanie wilgotnym przez cały czas pracy,
- demontaż całych wyrobów (płyty, rur, kształtek itp.) bez jakiegokolwiek uszkodzenia, tam gdzie jest to technicznie możliwe,
- odspajanie wyrobów trwale związanych z podłożem przy stosowaniu wyłącznie narzędzi ręcznych lub wolnoobrotowych narzędzi mechanicznych, wyposażonych w miejscowe instalacje odciągające powietrze,
- prowadzenie kontrolnego monitoringu powietrza, w przypadku występowania stężeń pyłu azbestu, przekraczających dopuszczalne wartości dla miejsca pracy,

- po każdej zmianie roboczej, usunięte odpady zawierające azbest, powinny zostać szczelnie opakowane i składowane na miejscu ich tymczasowego magazynowania,
- codzienne, staranne oczyszczanie strefy prac i terenu wokół, dróg wewnętrznych oraz maszyn i urządzeń, z wykorzystaniem podciśnieniowego sprzętu odkurzającego, zaopatrzonego w filtry o dużej skuteczności ciągu (99,99% lub na mokro). Niedopuszczalne jest ręczne zamiatanie na sucho, jak również czyszczenie pomieszczeń i narzędzi pracy przy użyciu sprężonego powietrza.

W przypadku prowadzenia prac z wyrobami azbestowo-cementowymi, których gęstość objętościowa wynosi mniej niż 1000kg/m^3 (tzw. miękkie), a także z innymi wyrobami, których powierzchnia jest w widoczny sposób uszkodzona lub zniszczona lub jeżeli prace prowadzone są na obiektach, z wyrobami zawierającymi azbest krokidolit, lub też w pomieszczeniach zamkniętych, to powinny być zastosowane szczególne zabezpieczenia strefy prac i ochrony pracowników oraz środowiska, niezależnie od ogólnych zasad postępowania. Są to m.in.:

- komory dekontaminacyjne (śluzy) dla całych pomieszczeń lub stanowiące łącznik izolacyjny między miejscem stanowiącym strefę prac, a miejscem na zewnątrz obiektu,
- zaostrzone rygory przestrzegania stosowania środków ochrony osobistej,
- inne metody określone na etapie prac przygotowawczych.

W obiekcie przylegającym do strefy prac, należy zastosować odpowiednie zabezpieczenia, w tym uszczelnienie otworów okiennych i drzwiowych, a także inne, właściwe dla stopnia narażenia środki zabezpieczające.

Wszystkie zdemontowane wyroby zawierające azbest powinny być szczelnie opakowane w folie z polietylenu, lub polipropylenu o grubości nie mniejszej niż 0,2 mm i zamykane w sposób uniemożliwiający przypadkowe otwarcie (zgrzewem ciągłym lub taśmą klejącą). Niedopuszczalne jest stosowanie worków papierowych. Odpady powstałe z wyrobów o gęstości objętościowej większej niż 1000kg/m^3 , a więc płyty i rury azbestowo-cementowe lub ich części powinny być szczelnie opakowane w folie. Pył azbestowy oraz odpady powstałe z wyrobów o gęstości objętościowej mniejszej niż 1000kg/m^3 powinny być zestalone przy użyciu cementu lub żywicy syntetycznych i po związaniu spoiwa szczelnie zapakowane w folię. Pakowanie usuniętych wyrobów zawierających azbest powinno odbywać się wyłącznie do opakowań przeznaczonych do ostatecznego składowania i wyraźnie oznakowane, w sposób określony dla azbestu. Etykiety i zamieszczone na nich napisy powinny być trwałe, nieulegające zniszczeniu, pod wpływem warunków

atmosferycznych i czynników mechanicznych. Dla usuniętych odpadów niebezpiecznych zawierających azbest oraz ich transportu na składowisko odpadów niebezpiecznych, wypełnia się:

- kartę ewidencji odpadu (załącznik nr 5),
- kartę przekazania odpadów (załącznik nr 6).

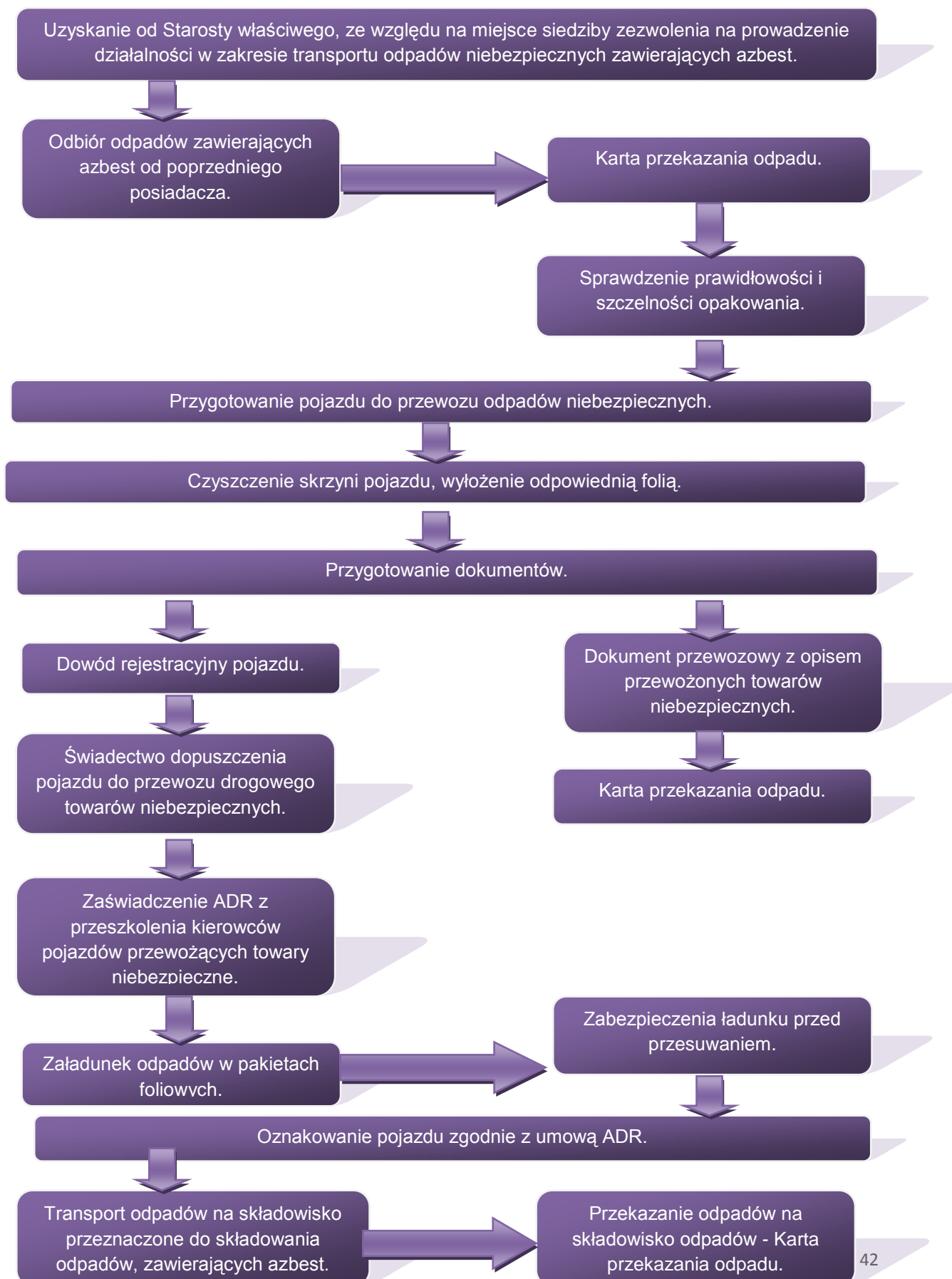
Po zakończeniu prac polegających na usuwaniu wyrobów zawierających azbest–wytwarzaniu odpadów niebezpiecznych – wykonawca prac ma obowiązek dokonania prawidłowego oczyszczenia strefy prac i otoczenia z pozostałości azbestu. Oczyszczenie powinno nastąpić przez zastosowanie urządzeń filtracyjno-wentylacyjnych z wysoko-skutecznym filtrem (99,99%) lub na mokro. Wykonawca prac ma obowiązek przedstawienia właścicielowi lub zarządcy obiektu, będącego przedmiotem prac, oświadczenia stwierdzającego prawidłowość wykonania prac i oczyszczenia z azbestu. W przypadku, kiedy przedmiotem prac były wyroby o gęstości objętościowej mniejszej niż 1000kg/m³ lub wyroby mocno uszkodzone i zniszczone lub prace obejmowały wyroby zawierające azbest krokidolit lub prowadzone były w pomieszczeniach zamkniętych, wykonawca prac ma obowiązek przedstawienia wyników badania powietrza, przeprowadzonego przez uprawnione do tego laboratorium lub instytucję.

3.6. Zasady postępowania przy transporcie odpadów zawierających azbest

Procedura 5. Przygotowanie i transport odpadów niebezpiecznych zawierających azbest.

Zakres postępowania obejmuje działania począwszy od uzyskania zezwolenia na transport odpadów niebezpiecznych zawierających azbest, poprzez pozostałe czynności i obowiązki transportującego takie odpady – aż do ich przekazania na składowisko odpadów, przeznaczone do wyłącznego składowania odpadów zawierających azbest.

PROCEDURA 5. Przygotowanie i transport odpadów niebezpiecznych zawierających azbest.



Posiadacz odpadów, który prowadzi działalność w zakresie zbierania lub transportu odpadów jest obowiązany uzyskać zezwolenie na prowadzenie tej działalności. Zezwolenie na prowadzenie działalności w zakresie transportu odpadów wydaje wojewoda, właściwy ze względu na miejsce siedziby lub zamieszkania posiadacza odpadów – po zasięgnięciu opinii właściwego wójta, burmistrza lub prezydenta miasta.

Wniosek o „Zezwolenie na prowadzenie działalności w zakresie zbierania lub transportu odpadów (art. 41 ust 1 oraz art. 233 ust. 2 ustawa o odpadach) wydaje się w drodze decyzji na wniosek, który powinien odpowiednio zawierać:

- 1) wyszczególnienie rodzajów odpadów przewidywanych do zbierania lub transportu; w przypadku gdy określenie rodzaju jest niewystarczające do ustalenia zagrożeń, jakie te odpady mogą powodować dla środowiska, właściwy organ może wezwać wnioskodawcę do podania podstawowego składu chemicznego i właściwości odpadów,
- 2) oznaczenie obszaru prowadzenia działalności - w przypadku transportu odpadów lub miejsca prowadzenia działalności - w przypadku zbierania odpadów,
- 3) w przypadku zbierania odpadów wskazanie miejsca i sposobu oraz rodzaju magazynowanych odpadów, a także opis sposobu dalszego zagospodarowania odpadów,
- 4) wskazanie sposobu i środków transportu odpadów,
- 5) przedstawienie możliwości technicznych i organizacyjnych pozwalających należycie wykonywać działalność w zakresie zbierania lub transportu odpadów,
- 6) przewidywany okres wykonywania działalności w zakresie zbierania lub transportu odpadów”:

Zezwolenie na prowadzenie działalności w zakresie zbierania lub transportu odpadów jest wydawane w drodze decyzji przez właściwy organ na czas oznaczony nie dłuższy niż 10 lat.

Transportem odpadów niebezpiecznych zawierających azbest może zajmować się wytwórca odpadów lub inny, uprawniony do tego podmiot prawny. W każdym przypadku konieczne jest uzyskanie od właściwego starosty zezwolenia na transport odpadów niebezpiecznych zawierających azbest.

Przekazanie partii odpadów zawierających azbest przez wytwórcę odpadów innemu posiadaczowi odpadów niebezpiecznych, np. w celu ich dalszego transportu odbywa się z zastosowaniem karty przekazania odpadu – sporządzonej przez wytwórcę odpadów.

Do obowiązków posiadacza odpadów niebezpiecznych prowadzącego działalność wyłącznie w zakresie ich transportu na składowisko należy:

- posiadanie karty przekazania odpadu z potwierdzeniem przejęcia odpadu,
- posiadanie dokumentu przewozowego z opisem towarów (odpadów) niebezpiecznych,
- posiadanie świadectwa dopuszczenia pojazdu do przewozu odpadów niebezpiecznych,
- posiadanie przez kierowcę zaświadczenia ADR o ukończeniu kursu doszkalcającego dla kierowców pojazdów przewożących towary niebezpieczne,
- oznakowanie pojazdu odblaskowymi tablicami ostrzegawczymi,
- utrzymanie czystości skrzyni ładunkowej pojazdu,
- sprawdzenie stanu opakowań i ich oznakowanie literą „a”, sprawdzenie umocowania sztuk przesyłki z odpadami w pojeździe.

Transport odpadów niebezpiecznych zawierających azbest, należy prowadzić z zachowaniem przepisów dotyczących transportu towarów niebezpiecznych spełniając określone w tych przepisach kryteria klasyfikacyjne.

Odpady zawierające azbest pochodzące z budowy, remontu i demontażu obiektów budowlanych oraz odpady izolacyjne zawierające azbest, zgodnie z ADR zaliczone zostały do klasy 9 – różne materiały i przedmioty niebezpieczne, z czego wynikają określone wymagania przy transporcie.

Posiadacz odpadów, dokonujący ich transportu, obowiązany jest do posiadania dokumentu przewozowego materiałów niebezpiecznych, który według ADR powinien zawierać:

- numer rozpoznawczy odpadu nadawanego do przewozu i jego pełną nazwę,
- klasę, do której należy odpad nadawany do przewozu,
- liczbę sztuk przesyłki,
- całkowitą ilość przewożonych odpadów,
- nazwy i adresy nadawcy oraz odbiorcy przewożonych odpadów (składowiska).

Do przewożenia odpadów zawierających azbest mogą być używane samochody ciężarowe z nadwoziem skrzyniowym, bez przyczepy lub z jedną przyczepą. Pojazdy przewożące odpady niebezpieczne powinny być zaopatrzone w świadectwo dopuszczenia pojazdu do przewozu towarów niebezpiecznych. Świadectwo to wystawiane jest przez Dyrektora Transportowego Dozoru Technicznego na podstawie badania technicznego pojazdu dokonanego przez okręgową stację kontroli pojazdów oraz sprawdzenia dokonanego przez Transportowy Dozór Techniczny. Kierowca wyznaczony do przewozu odpadów zawierających azbest, obowiązany jest posiadać – poza prawem jazdy – zaświadczenie ADR ukończenia kursu kształcącego kierowców pojazdów przewożących towary niebezpieczne, wydane przez podmiot posiadający zezwolenie marszałka województwa na prowadzenie takiej działalności.

Każdy pojazd przewożący odpady zawierające azbest powinien być oznakowany dwiema odblaskowymi tablicami ostrzegawczymi bez numerów rozpoznawczych. Tablice te powinny być prostokątne, o wymiarach 30x40 cm, barwy pomarańczowej odblaskowej, dookoła otoczone czarnym nie odblaskowym paskiem o szerokości nieprzekraczającej 15mm. Po wyładowaniu odpadów tablice te nie mogą być widoczne na pojeździe stojącym lub poruszającym się po drodze.

Przed każdym załadunkiem odpadów, skrzynia ładunkowa pojazdu powinna być dokładnie oczyszczona, w szczególności z ostrych i twardych przedmiotów (np. gwoździ, śrub) niestanowiących integralnej części nadwozia pojazdu. Wskazane jest wyłożenie podłogi skrzyni ładunkowej folią, w celu zabezpieczenia przed uszkodzeniem opakowań. Załadunek i rozładunek odpadów (palet, pojemników typu big-bag) powinny odbywać się przy wykorzystaniu dźwigu lub podnośnika. Transportujący odpady powinien odmówić przyjęcia przesyłki odpadów, która nie posiada oznakowania wyrobów i odpadów zawierających azbest oraz w przypadku, gdy opakowanie zostało uszkodzone przy załadunku. Sztuki przesyłki z odpadami zawierającymi azbest powinny być ułożone i umocowane na pojeździe tak, aby w czasie ich przewozu nie przesuwaly się oraz nie były narażone na tarcie, wstrząsy, przewracanie się i wypadnięcie z pojazdu. W trakcie przewozu ładunek powinien być dokładnie zabezpieczony folią lub plandeką przed uszkodzeniem.

Po każdym wyładunku odpadów z pojazdu, należy dokładnie sprawdzić, czy na powierzchni skrzyni ładunkowej nie znajdują się pozostałości po przewożonych odpadach. W razie stwierdzenia takiej pozostałości należy niezwłocznie ją usunąć oraz dokładnie oczyścić pojazd i jego wyposażenie z zachowaniem zasad przewidzianych dla prac przy usuwaniu azbestu.

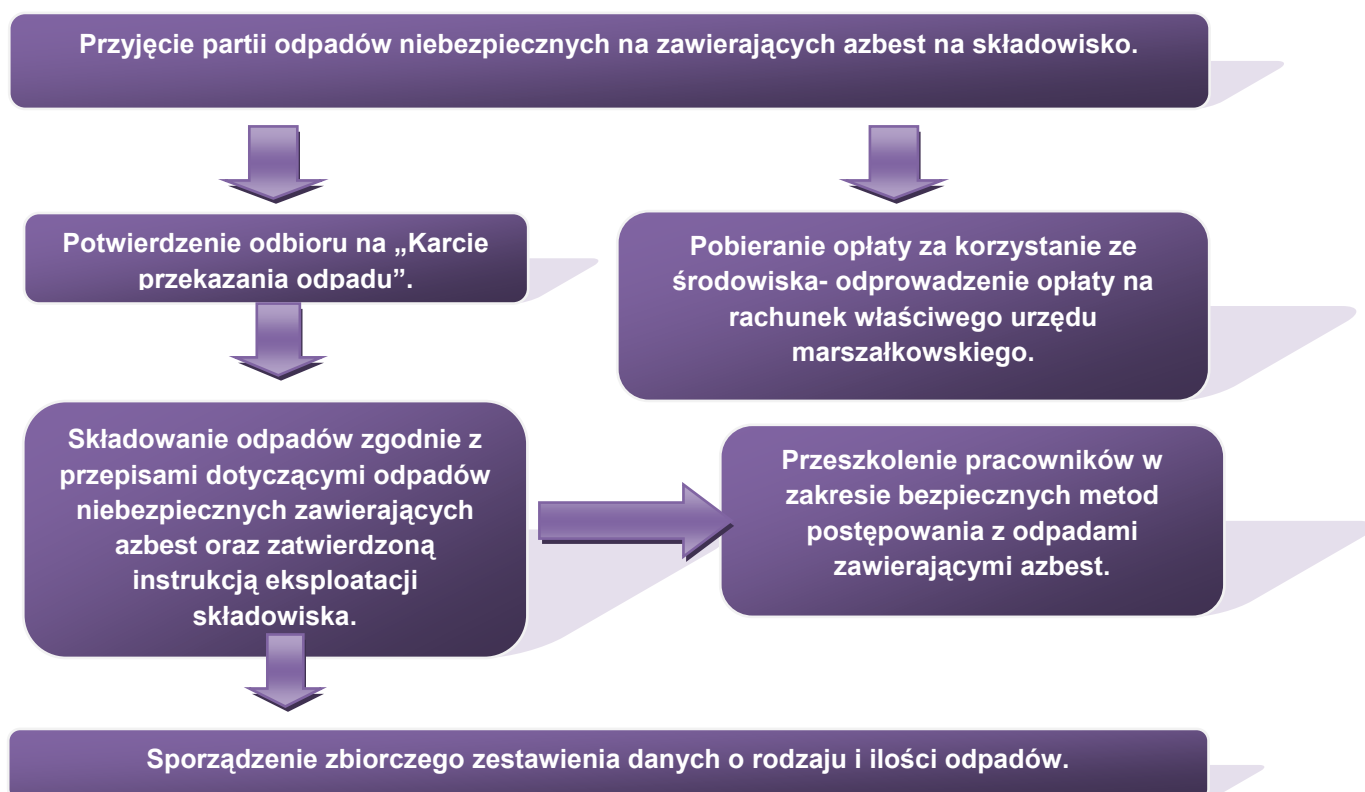
Odpady niebezpieczne zawierające azbest transportowane są na składowisko przeznaczone do wyłącznego składowania odpadów zawierających azbest. Tam następuje ich przekazanie następnemu posiadaczowi odpadów – zarządzającemu składowiskiem i potwierdzenie tego faktu na „Karcie przekazania odpadu”.

3.7. Zasady składowania odpadów zawierających azbest

Procedura 6. Składowanie odpadów na składowiskach lub wydzielonych kwaterach przeznaczonych do wyłącznego składowania odpadów zawierających azbest.

Zakres procedury obejmuje działania począwszy od przyjęcia partii odpadów niebezpiecznych zawierających azbest na składowisko, poprzez dalsze czynności, aż do sporządzenia rocznego zbiorczego zestawienia danych o rodzaju i ilości przyjętych odpadów.

PROCEDURA 6. Składowanie odpadów na składowiskach lub w wydzielonych kwaterach przeznaczonych do wyłącznego składowania odpadów zawierających azbest.



Do obowiązków zarządzającego składowiskiem odpadów niebezpiecznych zawierających azbest należy:

- przeszkolenie pracowników w zakresie bezpiecznych metod postępowania z odpadami zawierającymi azbest,
- potwierdzenie w karcie przekazania odpadów przyjęcia partii odpadów na składowisko,
- sporządzenie zbiorczego zestawienia danych o rodzaju i ilości odpadów przyjętych na składowisko,
- składowanie odpadów zgodnie z przepisami dotyczącymi odpadów niebezpiecznych zawierających azbest oraz zatwierdzoną instrukcją eksploatacji składowiska,
- zapewnienie deponowania odpadów w sposób niepowodujący uszkodzenia opakowań odpadów,
- wykorzystywać racjonalne pojemność eksploatacyjną składowiska.

Odpady zawierające azbest pochodzące z budowy, remontu i demontażu obiektów budowlanych oraz infrastruktury drogowej oznaczone w katalogu odpadów kodami 17 06 01* i 17 06 05* mogą być unieszkodliwiane przez składowanie na składowiskach lub wydzielonych kwaterach na terenie innych składowisk, przeznaczonych do wyłącznego składowania tych odpadów.

Składowiska lub kwatery buduje się w specjalnie wykonanych zagłębieniach terenu ze ścianami bocznymi zabezpieczonymi przed osypywaniem się.

4. ZADANIA JEDNOSTEK SAMORZĄDU TERYTORIALNEGO W ZAKRESIE USUWANIA AZBESTU

4.1. „Program Oczyszczania Kraju z Azbestu na lata 2009 – 2032”

Program Oczyszczania Kraju z Azbestu na lata 2009-2032 jest kontynuacją i aktualizacją celów oraz działań ustalonych w *Programie usuwania azbestu i wyrobów zawierających azbest stosowanych na terytorium Polski*.

Program grupuje zadania przewidziane do realizacji na poziomie centralnym, wojewódzkim i lokalnym, w pięciu blokach tematycznych:

- 1) zadania legislacyjne;
- 2) działania edukacyjno-informacyjne skierowane do dzieci i młodzieży, szkolenia pracowników administracji rządowej i samorządowej, opracowywanie materiałów szkoleniowych, promocja technologii unicestwiania włókien azbestowych, organizacja krajowych i międzynarodowych szkoleń, seminariów, konferencji kongresów i udział w nich;
- 3) zadania w zakresie usuwania azbestu i wyrobów zawierających azbest z obiektów budowlanych, z obiektów użyteczności publicznej, terenów byłych producentów wyrobów azbestowych, oczyszczania terenów nieruchomości, budowy składowisk oraz instalacji do unicestwiania włókien azbestowych;
- 4) monitoring realizacji *Programu* przy pomocy elektronicznego systemu informacji przestrzennej;
- 5) działania w zakresie oceny narażenia i ochrony zdrowia.

Szacuje się, że na terenie kraju nadal użytkowane jest ok. 14,5 mln ton wyrobów zawierających azbest (w latach 2003-2008 usunięto ok. 1 mln ton).

Całkowity koszt realizacji *Programu* w latach 2009-2032 szacowany jest na kwotę ok. 40,4 mld zł, na którą składają się środki własne właścicieli nieruchomości, środki inwestorów, środki z budżetu państwa oraz środki jednostek samorządu terytorialnego.

Koszt realizacji *Programu* oszacowano na podstawie następujących założeń:

- pozostało do usunięcia 14,5 mln ton wyrobów azbestowych, łączny koszt ich demontażu i transportu oraz unieszkodliwienia wytworzonych odpadów zawierających azbest szacuje się na kwotę ok. 40 mld zł,

- koszt budowy 56 składowisk odpadów lub kwater przystosowanych do składowania odpadów zawierających azbest oszacowano na kwotę ok. 260 mln zł,
- pozostające w dyspozycji Ministra Gospodarki środki finansowe z budżetu państwa, przeznaczone na wspieranie: opracowania planów usuwania wyrobów zawierających azbest, działań edukacyjno-informacyjnych oraz monitoringu *Programu* określa kwota 53,2 mln zł (0,13%),
- środki finansowe jednostek samorządu terytorialnego przewidywane na opracowywanie i aktualizację planów usuwania wyrobów zawierających azbest oraz działania edukacyjno-informacyjne szacuje się na kwotę ok. 40 mln zł (0,10%).

Zadania dla samorządów gminnych i powiatowych określone zostały w „Programie Oczyszczania Kraju z Azbestu na lata 2009 - 2032”. Na poziomie lokalnym zadania realizują samorządy gminne i powiatowe, poprzez:

Samorząd gminny:

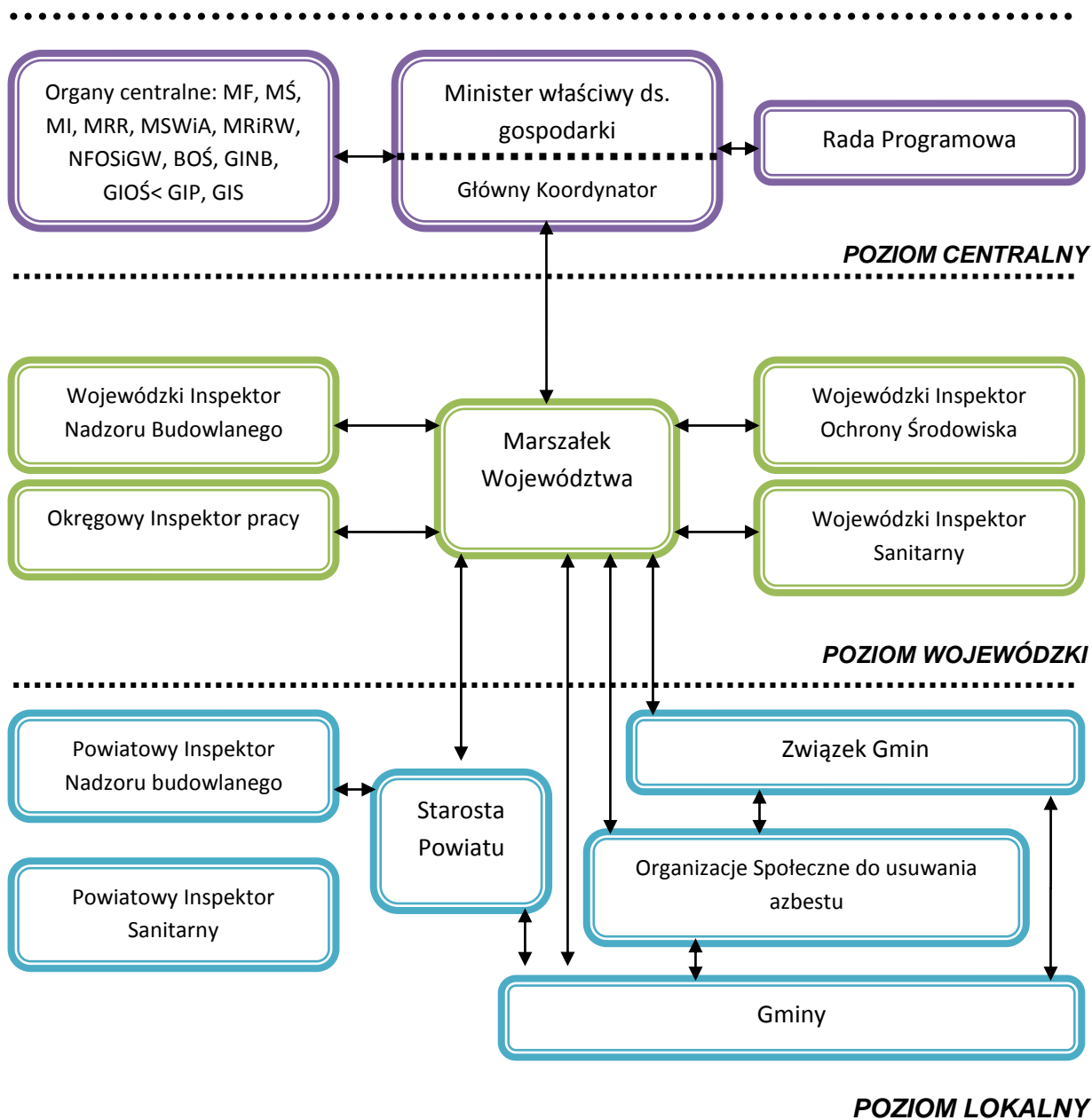
1. gromadzenie przez wójta, burmistrza, prezydenta miasta informacji o ilości, rodzaju i miejscach występowania wyrobów zawierających azbest oraz przekazywanie jej do marszałka województwa z wykorzystaniem dostępnego narzędzia informatycznego www.bazaazbestowa.pl;
2. przygotowywanie i aktualizacja programów usuwania azbestu i wyrobów zawierających azbest, także w ramach planów gospodarki odpadami;
3. organizowanie szkoleń lokalnych w zakresie usuwania wyrobów zawierających azbest z terenu nieruchomości bez korzystania z usług wyspecjalizowanych firm;
4. organizowanie usuwania wyrobów zawierających azbest przy wykorzystaniu pozyskanych na ten cel środków krajowych lub unijnych z uwzględnieniem zasad zawartych w Programie;
5. inspirowanie właściwej postawy obywateli w zakresie obowiązków związanych z usuwaniem wyrobów zawierających azbest;
6. współpraca z marszałkiem województwa w zakresie inwentaryzacji wyrobów zawierających azbest oraz opracowywania programów usuwania wyrobów zawierających azbest, w szczególności w zakresie lokalizacji składowisk odpadów zawierających azbest oraz urządzeń przewoźnych do przetwarzania odpadów zawierających azbest;
7. współpraca z mediami w celu propagowania odpowiednich inicjatyw społecznych oraz rozpowszechniania informacji dotyczących zagrożeń powodowanych przez azbest;

8. współpraca z organizacjami społecznymi wspierającymi realizację Programu;
9. współpraca z organami kontrolnymi (inspekcja sanitarna, inspekcja pracy, inspekcja nadzoru budowlanego, inspekcja ochrony środowiska).

Samorząd powiatowy:

1. przygotowywanie i aktualizacja programów usuwania azbestu i wyrobów zawierających azbest, także w ramach planów gospodarki odpadami;
2. współpraca z gminami oraz marszałkiem województwa w zakresie opracowywania programów usuwania azbestu i wyrobów zawierających azbest, w szczególności w zakresie weryfikacji inwentaryzacji wyrobów zawierających azbest, lokalizacji składowisk odpadów zawierających azbest oraz urządzeń przewoźnych do przetwarzania odpadów zawierających azbest;
3. organizowanie usuwania wyrobów zawierających azbest przy wykorzystaniu pozyskanych na ten cel środków krajowych lub unijnych z uwzględnieniem zasad zawartych w Programie;
4. inspirowanie właściwej postawy obywateli w zakresie obowiązków związanych z usuwaniem wyrobów zawierających azbest;
5. współpraca z mediami w celu propagowania odpowiednich inicjatyw społecznych oraz rozpowszechniania informacji dotyczących zagrożeń powodowanych przez azbest;
6. współpraca z organizacjami społecznymi wspierającymi realizację Programu;
7. współpraca z organami kontrolnymi (inspekcja sanitarna, inspekcja pracy, inspekcja nadzoru budowlanego, inspekcja ochrony środowiska).

**PROGRAM USUWANIA AZBESTU I WYROBÓW ZAWIERAJĄCYCH AZBEST
Z TERENU GMINY KRUSZYNA NA LATA 2014 - 2032**



Podstawą do opracowania programów usuwania azbestu i wyrobów zawierających azbest w pierwszej kolejności jest dokonanie rozpoznania stopnia zużycia tych wyrobów zabudowanych na konkretnych obiektach. Uzyskane dane powinny być gromadzone przez samorząd gminy, a następnie przekazywane do samorządu powiatowego celem opracowania „Programu.” stanowiącego integralną część z programem wojewódzkim.

Tak więc niezbędnym jest rozpowszechnienie wśród społeczności lokalnej informacji o skutkach dla zdrowia i środowiska powodowanych przez azbest i wyroby zawierające

azbest, zorganizowanie fachowej pomocy wszystkim właścicielom obiektów przez samorządy powiatów i gmin przy wypełnianiu arkuszy ocen ujętych w rozporządzeniu.

4.2. „Aktualizacja planu gospodarki odpadami dla województwa śląskiego”

Z informacji zawartych w „Aktualizacji planu gospodarki odpadami dla województwa śląskiego” wynika, iż największy udział w ilości wytworzonych odpadów według statystyki Urzędu Statystycznego w Katowicach ma powiat tarnogórski, katowicki, bytomski oraz miasto na prawach powiatu Dąbrowa Górnicza.

Jednym z priorytetowych celów zapisanych w dokumencie „Aktualizacji planu gospodarki odpadami dla województwa śląskiego” jest uporządkowanie gospodarki odpadami niebezpiecznymi, w tym gospodarki odpadami zawierającymi azbest. Zidentyfikowano następujące problemy związane z odpadami zawierającymi azbest:

- niewystarczający lub całkowity brak wiedzy mieszkańców województwa na temat azbestu, zagrożeń wynikających z nieprawidłowego postępowania z wyrobami azbestowymi i procesów niszczenia wyrobów azbestowych pod wpływem czynników atmosferycznych,
- brak zachęt finansowych ze strony większości gmin i powiatów na usuwanie wyrobów zawierających azbest z terenów prywatnych posesji,
- niewystarczający lub całkowity brak wiedzy mieszkańców województwa na temat firm i instytucji zajmujących się demontażem pokryć azbestowych oraz ewentualnych zachęt finansowych przysługujących właścicielom posesji z tytułu ich wymiany,
- brak opracowanych gminnych/powiatowych programów usuwania azbestu,
- konieczność likwidacji zagrożeń spowodowanych przez odpady zawierające azbest należące do Przedsiębiorstwa Materiałów Izolacji Budowlanej „Izolacja” w Ogrodzieńcu.

Szacuje się, że na terenie województwa śląskiego znajduje się 296 011 Mg odpadów zawierających azbest, w tym:

- ✓ płyty azbestowe – cementowe, wyłącznie osoby fizyczne wynosi 52,12%
- ✓ płyty azbestowe – cementowe, wyłącznie podmioty prawne - 44,35%
- ✓ płyty azbestowe – cementowe, osoby fizyczne i podmioty prawne (m. Bytom, m. Rybnik, m. Siemianowice Śląskie) – 2,02%

- ✓ płyty azbestowe – cementowe, łącznie osoby fizyczne i podmioty prawne – 98,49%
- ✓ pozostałe wyroby zawierające azbest, podmioty prawne – 1,51%.

Zgodnie z założeniami „Programu usuwania azbestu i wyrobów zawierających azbest stosowanych na terytorium Polski” ilość ta powinna być całkowicie usunięta do końca 2032 r.

Na podstawie przeprowadzonej inwentaryzacji ilości wyrobów zawierających azbest największe ilości wyrobów zawierających azbest występują na terenie poniższych powiatów:

- powiat zawierciański – 93136 Mg
- Sosnowiec – 32765 Mg
- powiat częstochowski – 20066 Mg

Do odpadów azbestowych należą także odpady, których liczba jest jednak niewielka, powstające przy demontażu i rozbiórce m.in.: izolacji ognioochronnych i akustycznych, osłon do kanałów spalinowych, kształtek do wentylacji zewnętrznych, osłon rurociągów ciepłowniczych oraz tkanin ognioodpornych (wata i przędza azbestowa, tkaniny termoizolacyjne, taśmy i sznury termoizolacyjne, tektura termoizolacyjna, koce gaśnicze i worki z tkaniny azbestowej). Ponadto do odpadów zawierających azbest zalicza się także zużyte materiały i wykładziny cierne stosowane w hamulcach i sprzęgłach w motoryzacji. Głównym problemem są jednak odpady pochodzące z prac rozbiórkowych w budownictwie.

Cenną inicjatywą dotyczącą pomocy w zakresie usuwania azbestu z obiektów użyteczności publicznej jest możliwość uzyskania pożyczki wraz z dotacją ze środków WFOŚiGW w Katowicach.

Cele

Z uwagi na to, że azbest należy do substancji stwarzających szczególne zagrożenie dla środowiska i zdrowia ludzkiego, wyroby zawierające azbest powinny podlegać sukcesywnej eliminacji. Należy również ograniczyć oddziaływanie azbestu na środowisko. Nadrzędnym celem, zgodnym z „Programem Oczyszczania Kraju z Azbestu na lata 2009 – 2032” jest usunięcie takich wyrobów do końca 2032 roku. Niezbędne jest również zapewnienie wystarczającej pojemności składowisk w województwie śląskim dla składowania powstających odpadów zawierających azbest.

Prognoza

Ponieważ od 1997 roku obowiązuje ustawa o zakazie stosowania wyrobów azbestowych (Dz. U. z 2004 r. Nr 3 poz. 20 z późn. zm.) jedynym źródłem powstawania odpadów

azbestowych jest i będzie w przyszłości usuwanie wyrobów azbestowych, szczególnie z budownictwa.

Zgodnie z „Programem Oczyszczania Kraju z Azbestu na lata 2009 – 2032” (POKA) założono, że na terenie województwa śląskiego powinny być unieszkodliwione następujące ilości wytworzonych odpadów zawierających azbest:

- ❖ w latach 2009 - 2012 ---- około 28% odpadów tj. 82 883 Mg (2,07% przyjętej ilości w POKA w skali roku)
- ❖ w latach 2013 - 2022 ---- około 35% odpadów tj. 103 604 Mg (2,03% przyjętej ilości w POKA w skali roku)
- ❖ w latach 2023 - 2032 --- około 37% odpadów tj. 109 524 Mg (2,03% przyjętej ilości w POKA w skali roku)

W Programie przyjęto, że na terenie województwa śląskiego powinny być unieszkodliwione następujące ilości wytworzonych odpadów zawierających azbest:

- w latach 2011 – 2012 około 10% odpadów tj. 29 601 Mg,
- w latach 2013 – 2022 około 40% odpadów tj. 118 404 Mg,
- w latach 2023 – 2032 około 50% odpadów tj. 148 006 Mg.

Zadania:

Organizacyjne:

- zaktywizowanie działań dyspozycyjno - kontrolnych nadzoru usuwania azbestu na terenie województwa śląskiego,
- organizacja kampanii informacyjnej o szkodliwości wyrobów zawierających azbest i bezpiecznym jego usuwaniu,
- prowadzenie akcji informacyjnych w zakresie możliwości finansowania usuwania wyrobów zawierających azbest, adresów firm mogących dokonywać demontażu tych wyrobów oraz zagrożenia zdrowia związanego z samodzielnym prowadzeniem tych prac,
- opracowanie planu rozmieszczenia na terenie województwa wyrobów zawierających azbest (na podstawie informacji przekazywanych przez samorząd powiatowy),
- opracowanie inwentaryzacji i harmonogramu usuwania wyrobów zawierających azbest w ramach planów gospodarki odpadami,
- podjęcie inicjatyw dotyczących budowy składowisk odpadów azbestowych,

- monitoring prawidłowego postępowania z wyrobami i odpadami zawierającymi azbest, obejmujący między innymi indywidualnych posiadaczy i firmy dokonujące demontażu tych wyrobów, w szczególności poprzez współpracę powiatowych służb ochrony środowiska i służb nadzoru budowlanego.

Inwestycyjne:

W aspekcie budowy składowisk odpadów azbestowych można rozważyć budowę nowych obiektów bądź wydzielenie kwater na odpady azbestowe na terenie istniejących składowisk odpadów komunalnych.

Sugeruje się również, aby rozważyć możliwości lokalizacji jednego ze składowisk odpadów azbestowych na terenie powiatu zawierciańskiego z uwagi na stosunkowo duże nagromadzenie wyrobów i materiałów zawierających azbest na terenie Ogrodzieńca (związane z produkcją eternitu).

Finansowe:

Z uwagi na wysoki koszt usuwania i unieszkodliwiania odpadów azbestowych, istotne jest rozszerzenie mechanizmów finansowych wspierających demontaż oraz unieszkodliwianie wyrobów zawierających azbest, występujących w miejscach publicznych i indywidualnych gospodarstwach domowych.

Kontynuacja wsparcia finansowego ze środków WFOŚiGW w Katowicach usuwania wyrobów azbestowych z obiektów użyteczności publicznej oraz rozszerzenie możliwości uzyskania pożyczek z częściowym umorzeniem dla prywatnych właścicieli.

4.3. Plan gospodarki odpadami dla powiatu częstochowskiego

W oparciu o wskaźniki Krajowego Planu Gospodarki Odpadami przyjęto dla powiatu częstochowskiego następującą prognozę powstawania odpadów niebezpiecznych pochodzących z przemysłu i innej działalności gospodarczej (z wyłączeniem odpadów zawierających azbest) przyjmując rok 2001 za 100 %.

- 2003 r. -102,0 %
- 2006 r. -103,2 %,
- 2010 r. -104,0 %,
- 2011 r. -104,7 %.

W oparciu o ww. założenia prognozuje się następujące ilości wytwarzanych odpadów niebezpiecznych na terenie powiatu częstochowskiego:

- rok 2001 - 56,53 Mg/rok
- rok 2003 - 57,66 Mg/rok
- rok 2006 - 58,34 Mg/rok
- rok 2010 - 58,79 Mg/rok
- rok 2014 - 59,18 Mg/rok

Na terenie powiatu częstochowskiego nie istnieje składowisko odpadów azbestowych.

4.4. „Plan Gospodarki Odpadami dla Gminy Kruszyna na lata 2008-2011 z uwzględnieniem lat 2012-2015”

Zgodnie z informacjami zawartymi w „Planie ...” na terenie gminy do dnia powstania w/w opracowania (2008 r.) po przeprowadzeniu inwentaryzacji eternitowych pokryć dachowych szacowało się, że na terenie gminy Kruszyna około 1234 budynków na powierzchni około 110 tys. m² pokrytych jest eternitem.

5. GOSPODAROWANIE WYROBAMI I ODPADAMI ZAWIERAJĄCYMI AZBEST NA TERENIE GMINY KRUSZYNA

5.1. Wyroby zawierające azbest w Gminie Kruszyzna – rodzaj i ilość – prognoza

W czerwcu 2012 r. na zlecenie Wójta Gminy Kruszyzna przeprowadzono inwentaryzację azbestu i wyrobów zawierających azbest na terenie gminy. Narzędziem użytym do procesu inwentaryzacji było przeprowadzenie spisu z natury skierowanego do właścicieli budynków na terenie Gminy Kruszyzna. Spis z natury posłużył do określenia ilości, rodzaju i miejsca występowania azbestu i wyrobów zawierających azbest. Inwentaryzacja została przeprowadzona z podaniem nr działek i obrębów ewidencyjnych.

Dzięki dofinansowaniu otrzymanym od Ministerstwa Gospodarki możliwe było przeprowadzenie dokładnej inwentaryzacji, zaktualizowanie zebranych wcześniej informacji.

Informacje o rodzaju, ilości i miejscach występowania wyrobów zawierających azbest stwarzających szczególnie zagrożenie dla środowiska – stan na czerwiec 2012 r. stanowi załącznik nr 9 do niniejszego Programu.

W wyniku przeprowadzonej inwentaryzacji (na podstawie spisu z natury) stwierdzono, iż na terenie Gminy występują wyroby zawierające azbest w postaci:

- płyt falistych oraz płaskich cementowo - azbestowych występujących na pokryciach dachowych, elewacjach budynków mieszkalnych oraz budynków zabudowy gospodarczej – 1094 lokalizacji;

Do obliczeń prognozy ilości wyrobów zawierających azbest w poszczególnych obrębach przyjęto wskaźniki obliczone na podstawie danych liczbowych powierzchni występowania azbestu zebranych w Gminie. Wskaźniki te wyrażają ilość odpadów azbestowych (w m² i Mg) przyjmując przelicznik, iż 1 m² powierzchni zawierającej azbest jest równy 11,0 kg azbestu.

Dokonano szacunkowych obliczeń ilości odpadów zawierających azbest przypadającą na 1 mieszkańca w Gminie Kruszyzna w oparciu o dane dotyczące liczby mieszkańców, (według GUS) oraz powierzchni wykorzystania tego odpadu niebezpiecznego, znanego z przeprowadzonego spisu z natury u mieszkańców Gminy. Obliczenia ilości odpadów

**PROGRAM USUWANIA AZBESTU I WYROBÓW ZAWIERAJĄCYCH AZBEST
Z TERENU GMINY KRUSZYNA NA LATA 2014 - 2032**

zawierających azbest stosowanych na terenie Gminy, według powyższych założeń przedstawiono w tabeli 2 poniżej.

Tabela 2 Oszacowanie ilości odpadu azbestowego w m² z uwzględnieniem obrębów Gminy Kruszyna

Lp.	OBRĘB	Powierzchnia azbestu [m ²]	Ilość azbestu [Mg]
1.	Baby	14 576	160,34
2.	Bogusławice	13 165	144,82
3.	Jacków	23 275	256,03
4.	Kijów	2 195	24,15
5.	Kruszyna	21 827	240,10
6.	Lgota Mała	17 949	197,44
7.	Łęg	7 285	80,14
8.	Pieńki Szczepockie	4 807	52,88
9.	Teklinów	7 056	77,62
10.	Widzów	24 144	265,58
11.	Widzówek	3 270	35,97
12.	Wikłów	5 588	61,47
	Ogółem	145 137	1 596,51

Źródło: Opracowanie własne na podstawie przeprowadzonej inwentaryzacji

W oparciu o powyższe zestawienie oraz biorąc pod uwagę liczbę mieszkańców w Gminie (4 896 – dane według GUS na koniec 2011 r.) - stwierdza się, iż na jednego mieszkańca Gminy Kruszyna przypada 29,6 m² odpadów zawierających azbest.

W wyniku przeprowadzonego spisu z natury dotyczącego inwentaryzacji azbestu stwierdzono:

Tabela 3 Oszacowanie ilości wyrobów zawierających azbest w Gminie Kruszyna

Lp.	WŁASNOŚĆ	Ilość kg	Ilość m ²
1.	osoby fizyczne	1 550 989	140 999
2.	osoby prawne	45 518	4 138
	SUMA	1 596 507	145 137

Źródło: opracowanie własne

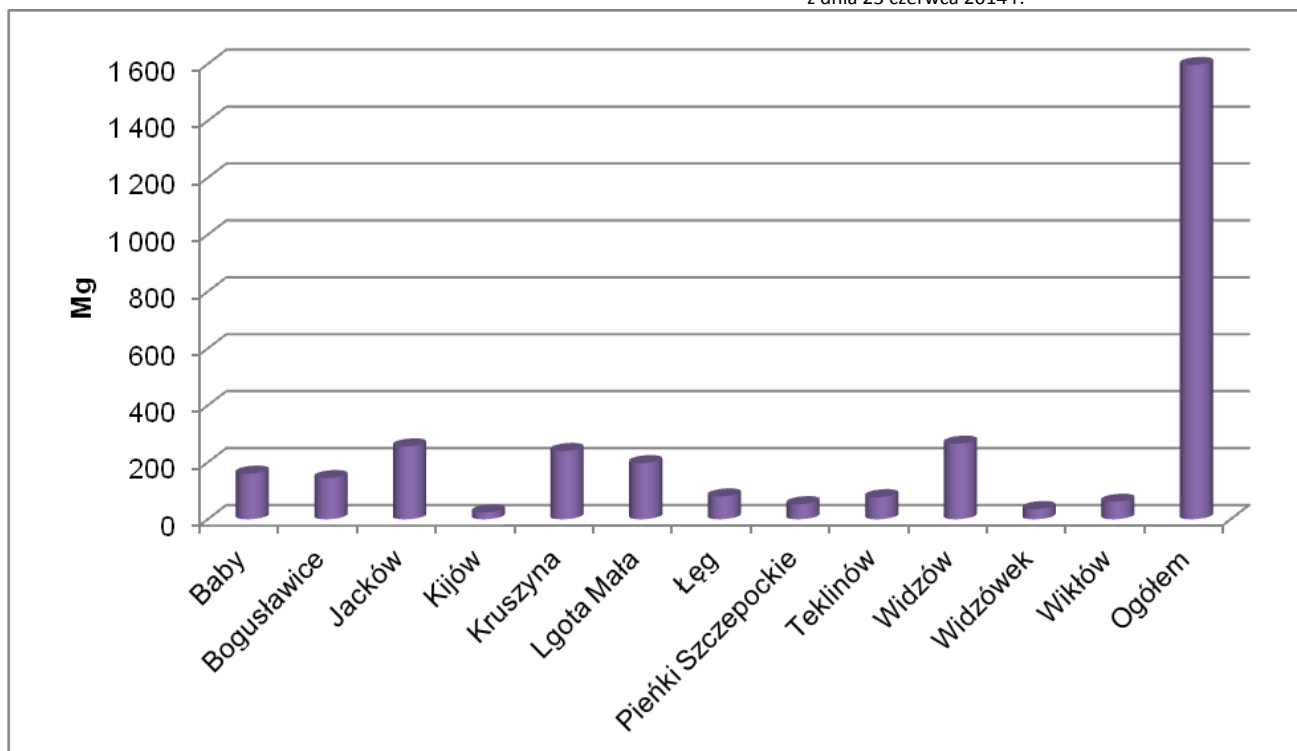
Ilość wyrobów zawierających azbest na obszarze Gminy Kruszyna można oszacować na około **1 596,51 Mg** tego odpadu.

Z danych zestawionych powyżej wynika, iż największa ilość wyrobów zawierających azbest zewidencjonowana została na terenie posesji należących do osób fizycznych, jest to największa powierzchnia (140 999 m² na 145 137 m² łącznej powierzchni), a także największa ilość pod względem wagowym (1 151 Mg na 1 596,51 Mg łącznie). Osoby prawne tak samo jak osoby fizyczne zostały zinwentaryzowane na podstawie spisu z natury. Zinwentaryzowane osoby prawne to między innymi: firmy, spółdzielnie itp.

Analizując rodzaje wyrobów zawierających azbest stwierdza się, iż większość pokryć dachowych wyrobów zawierających azbest to płyty faliste, natomiast płyty azbestowe płaskie stanowią niewielki procent.

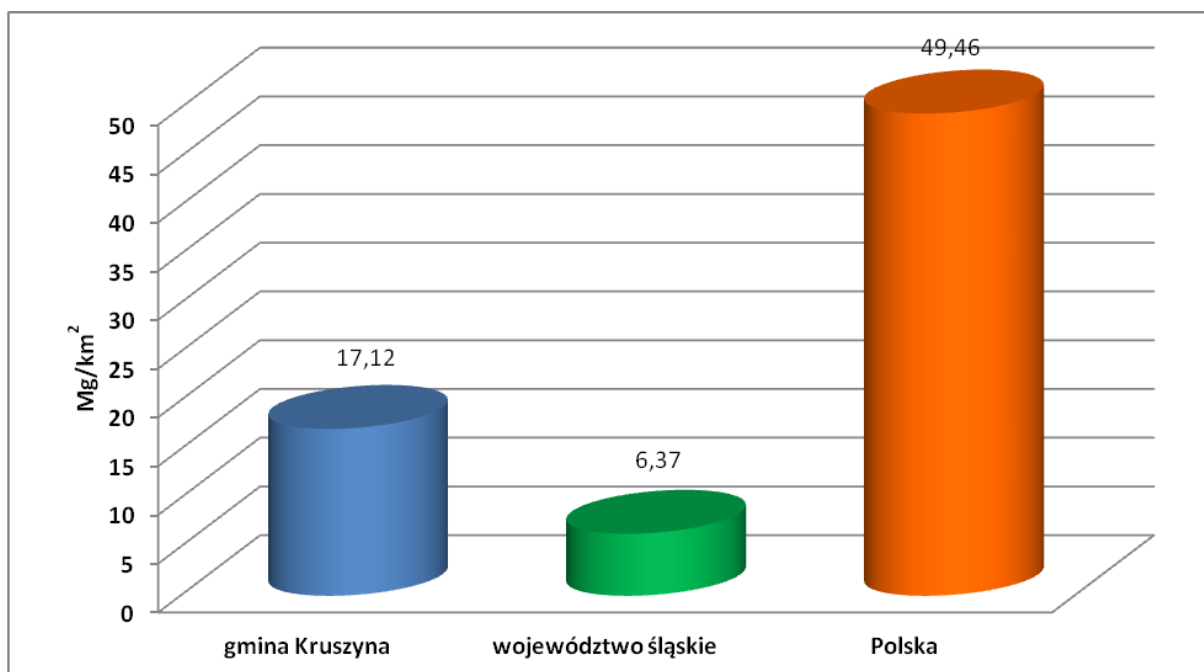
Podczas inwentaryzacji zewidencjonowano również takie posesje, na których zlokalizowane były wyroby w postaci płyt cementowo – azbestowych zarówno falistych jak i płaskich.

Stan techniczny wyrobów zawierających azbest zabudowanych w posesjach i obiektach gospodarczych będących własnością osób fizycznych i prawnych oszacowano na podstawie wizji lokalnej i oględzin obiektów. Z oceny tej wynika, że są to w większości wyroby starsze niż 20 lat, w części bez powłok zabezpieczających.



Rys. 4 Wykres przedstawiający oszacowanie ilości wyrobów zawierających azbest w Mg w poszczególnych obrębach Gminy Kruszyna

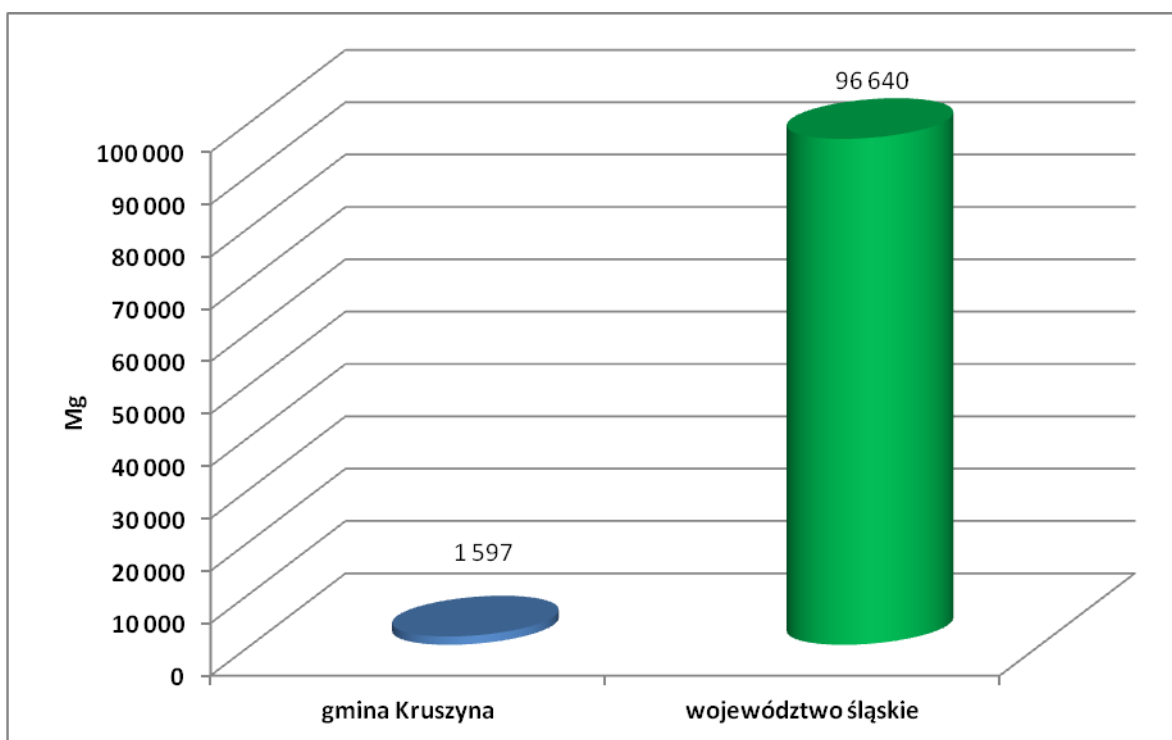
Źródło: Opracowanie własne.



Rys. 5 Wykres przedstawiający ilość wyrobów zawierających azbest w Mg przypadająca na km² powierzchni Gminy Kruszyna

Źródło: Opracowanie własne

**PROGRAM USUWANIA AZBESTU I WYROBÓW ZAWIERAJĄCYCH AZBEST
Z TERENU GMINY KRUSZYNA NA LATA 2014 - 2032**

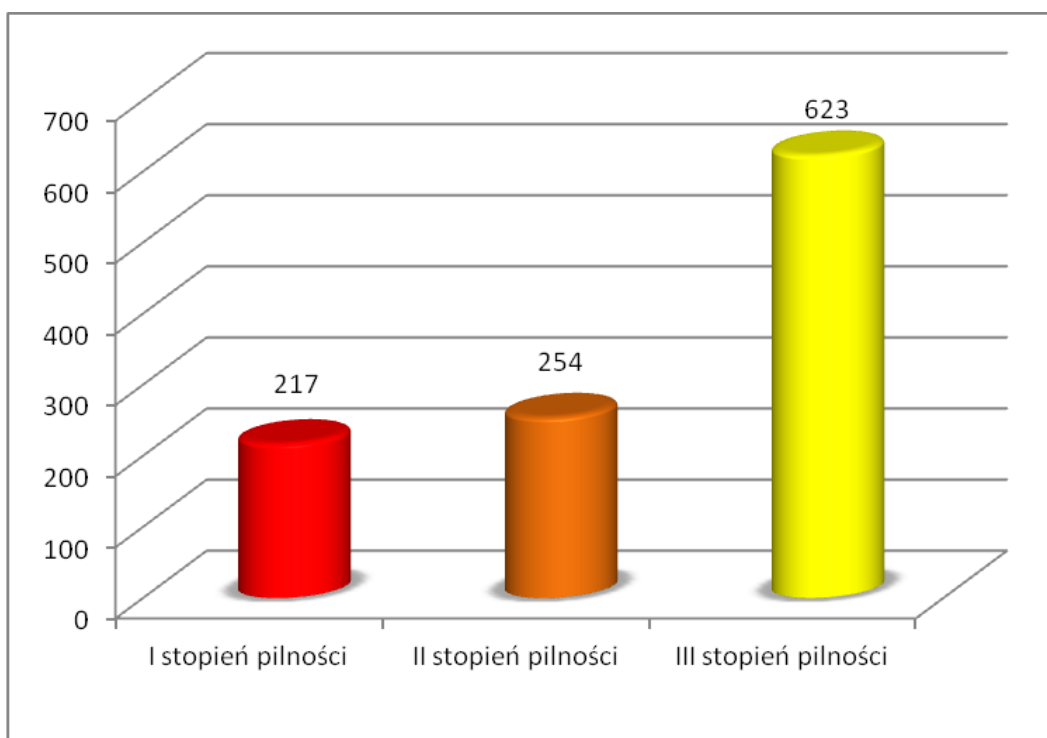


Rys. 6 Wykres przedstawiający ilość wyrobów zawierających azbest w Mg

Źródło: Opracowanie własne

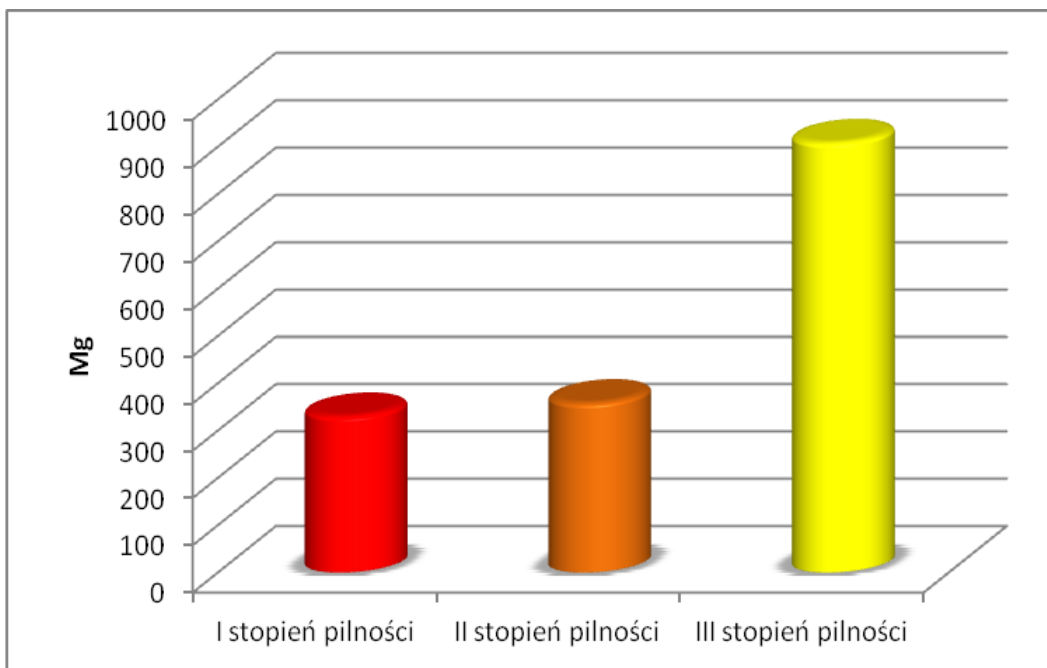
Tabela 4 Ocena stanu technicznego wyrobów zawierających azbest w obiektach będących własnością osób fizycznych i prawnych, zlokalizowanych na terenie Gminy Kruszyzna

Stopień pilności	Ilość obiektów [szt.]	Powierzchnia materiałów [m ²]	Ilość materiałów [kg]
I stopień pilności	217,00	30 003,00	330 033,00
II stopień pilności	254,00	32 558,00	358 138,00
III stopień pilności	623,00	82 576,00	908 336,00
SUMA	1 094,00	145 137,00	1 596 507,00



Rys. 7 Ewidencja ilościowa stanu technicznego wyrobów zawierających azbest w obiektach będących własnością osób fizycznych i prawnych, zlokalizowanych na terenie Gminy Kruszyna

Źródło: Opracowanie własne.



Rys. 8 Ewidencja wagowa stanu technicznego wyrobów zawierających azbest w obiektach będących własnością osób fizycznych i prawnych, zlokalizowanych na terenie Gminy Kruszyna

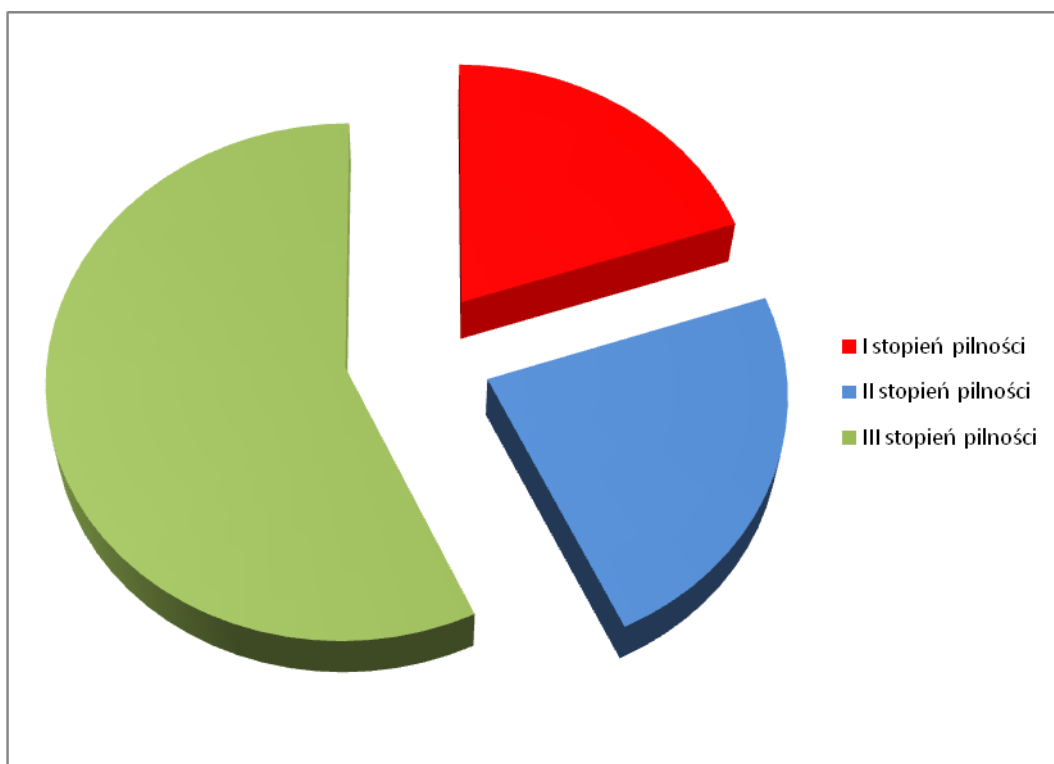
Źródło: Opracowanie własne.

Z zestawień zamieszczonych powyżej wynika, że najczęściej bo prawie 57% wyrobów zawierających azbest zlokalizowanych na terenie gminy należy do III stopnia pilności, natomiast 23% wyrobów to stopień II oraz prawie 20% wyrobów zakwalifikowano do I stopnia pilności.

Oznacza to iż:

- 57% wyrobów (około 908 Mg) należy usunąć w trybie natychmiastowym,
- 23% wyrobów (około 358 Mg) nadaje się do użytkowania i wymaga ponownej oceny po roku (tj. w 2015 roku),
- 20% wyrobów (około 330 Mg) wymaga ponownej oceny za pięć lat.

Wyniki oceny stanu technicznego wszystkich obiektów w aspekcie wykorzystania wyrobów azbestowych, zlokalizowanych na terenie Gminy Kruszyzna zobrazowano na rysunku poniżej.



Rys. 9 Procentowy udział stopnia pilności usuwania wszystkich wyrobów zawierających azbest z obiektów, zlokalizowanych na terenie Gminy Kruszyzna

Źródło: Opracowanie własne.

Z przeprowadzonej oceny stanu technicznej wszystkich wyrobów zawierających azbest (będących własnością osób fizycznych jak i osób prawnych) zlokalizowanych na terenie Gminy Kruszyna wynika, że:

- pilnego usunięcia przedmiotowych wyrobów wymaga 217 obiektów (I stopień pilności) – łączna powierzchnia płyt azbestowo – cementowych do usunięcia 30 003 m² (tj. około 330,03 Mg),
- oceny w 2015 roku wymagają 254 obiekty (II stopień pilności) – łączna powierzchnia płyt azbestowo – cementowych do oceny po roku to 32 558 m² (tj. 358,14 Mg),
- oceny za pięć lat wymagają 623 obiekty (III stopień pilności) – łączna powierzchnia płyt azbestowo – cementowych do oceny po 5 latach – 82 576 m² (tj. 908,34 Mg).

5.2. Kierunki i możliwości utylizacji odpadów zawierających azbest w Gminie Kruszyna

Nie przewiduje się wzrostu ilości wyrobów zawierających azbest na terenie Gminy Kruszyna z uwagi na obecny całkowity zakaz ich stosowania oraz możliwości skorzystania z dotacji na usuwanie wyrobów zawierających azbest.

Według orientacyjnych informacji od mieszkańców gminy podczas przeprowadzonej inwentaryzacji można stwierdzić, że znikoma część wyrobów zawierających azbest została już usunięta w ubiegłych latach.

Rozporządzenie Ministra Środowiska z dnia 27 września 2001 roku w sprawie katalogu odpadów (Dz. U z 2001r., Nr 112, poz. 1206) zamieszcza rodzaje odpadów zawierających azbest na liście odpadów niebezpiecznych w wymienionych niżej grupach i podgrupach z przypisanym kodem klasyfikacyjnym:

- 06 07 01* - odpady azbestowe z elektrolizy,
- 06 13 04*-odpady z przetwarzania azbestu,
- 10 11 81* - odpady zawierające azbest (z hutnictwa szkła),
- 10 13 09* - odpady zawierające azbest z produkcji elementów cementowo - azbestowych,
- 15 01 11* - opakowania z metali zawierające niebezpieczne, porowate elementy wzmocnienia konstrukcyjnego (np. azbest) włącznie z pustymi pojemnikami ciśnieniowymi,

- 16 01 11* - okładziny hamulcowe zawierające azbest,
- 16 02 12* - zużyte urządzenia zawierające azbest,
- 17 06 01* - materiały izolacyjne zawierające azbest,
- 17 06 05* - materiały konstrukcyjne zawierające azbest,

Odpady zawierające azbest należą do odpadów niebezpiecznych.

Wyroby zawierające azbest klasyfikowane są w dwóch klasach, które wyróżniono na podstawie:

- ilości azbestu,
- stosowanego spoiwa,
- gęstości objętościowej wyrobu.

Klasa I obejmuje wyroby o gęstości objętościowej mniejszej od 1000 kg/m³ definiowane jako „miękkie”, zawierające powyżej 20% (do 100%) azbestu. Wyroby te łatwo ulegają uszkodzeniom mechanicznym, czemu towarzyszy znaczna emisja włókien azbestu do otoczenia. Najczęściej stosowanymi w tej klasie były wyroby tekstylne z azbestu, stosowane przez pracowników w celach ochronnych (np. koce gaśnicze, szczeliwa plecione, tektury uszczelkowe m.in. w sprzęcie AGD, płytki podłogowe PCW, materiały i wykładziny cierne).

Klasa II obejmuje wyroby o gęstości objętościowej powyżej 1000 kg/m³ definiowane jako „twarde”, zawierające poniżej 20% azbestu. W wyrobach tych włókna azbestowe są mocno związane, a w przypadku mechanicznego uszkodzenia (np. pęknięcia) ma miejsce stosunkowo niewielka emisja azbestu do otoczenia w porównaniu z wyrobami klasy I. Natomiast niebezpieczeństwo dla zdrowia ludzi i środowiska stwarza mechaniczna obróbka tych wyrobów (cięcie, wiercenie otworów) oraz rozbijanie w wyniku zrzucania z wysokości w trakcie prac remontowych. Z zaliczanych do tej klasy wyrobów najbardziej w Polsce rozpowszechnione są płyty azbestowo-cementowe faliste oraz płyty azbestowo-cementowe „karo” stosowane jako pokrycia dachowe, szczególnie na terenach wiejskich, oraz płyty płaskie, wykorzystywane jako elewacje w budownictwie wielokondygnacyjnym na osiedlach miejskich. W znacznie mniejszych ilościach produkowane i stosowane były inne wyroby azbestowo - cementowe, z których należy wymienić przede wszystkim rury służące do wykonywania instalacji wodociągowych i kanalizacyjnych oraz w budownictwie jako przewody kominowe i zsypy.

Podstawową metodą unieszkodliwiania odpadów zawierających azbest jest ich bezpieczne składowanie. Poniżej zestawiono składowiska w województwie śląskim przyjmujące odpady zawierające azbest:

1. Ogólnodostępne Składowisko Odpadów Niebezpiecznych COFINCO-POLAND Sp. z o.o., Jastrzębie Zdrój, gmina Jastrzębie Zdrój zarządzane przez COFINCO-POLAND Sp. z o.o. Całkowita pojemność składowiska wynosi 16 000 m³, z czego wolna pojemność jest równa 11 900 m³.
2. Składowisko odpadów innych niż niebezpieczne i obojętne, Knurów, w gminie Knurów. Całkowita pojemność składowiska wynosi 387 732 m³, z czego wolna pojemność jest równa 325 900 m³.

Planowana jest budowa jeszcze dwóch składowisk:

1. Składowisko odpadów innych niż niebezpieczne i obojętne w Świętochłowicach, zarządzana ma być przez Miejskie Przedsiębiorstwo Gospodarki Komunalnej w Świętochłowicach Sp. z o.o., planowany termin otwarcia – lipiec 2012r., planowana pojemność to 18 000 m³.
2. Miejski Zakład Składowania Odpadów Sp. z o.o. w Sosnowcu, I etap - 3 kwatery 5 400 m³, docelowo 14 kwater , planowana data uruchomienia I etap - lipiec 2014 r.

Na terenie Gminy Kruszyina nie ma składowiska, które mogłoby przyjmować odpady zawierające azbest.

Wyroby zawierające azbest mogą być demontowane lub zabezpieczane na krótki okres czasu. Zabezpieczanie polega na pokryciu powierzchni wyrobu zawierającego azbest specjalnymi preparatami. Zabezpieczać można jedynie wyroby będące w dobrym stanie technicznym, co wynika z obowiązujących przepisów. Dzięki takim działaniom włókna azbestu zostają trwale związane i oklejone, co ogranicza ich przedostawanie się do środowiska.

Konieczność przeprowadzenia prac demontażowych istnieje w przypadku, gdy płyty elewacyjne są uszkodzone lub zniszczone lub też zostały zamontowane na podłożu drewnianym.

5.3. Strategia w zakresie usuwania wyrobów zawierających azbest i unieszkodliwiania odpadów azbestowych.

Ramową strategię Programu przedstawiono mając na względzie cele i dwie grupy zadań, (w tym organizacyjnych i inwestycyjnych).

Zadania pozainwestycyjne zmierzają do:

- rzetelnego i kompletnego rozpoznania ilości i stanu wyrobów zawierających azbest znajdujących się na terenie poszczególnych obrębów Gminy Kruszyna,
- opracowanie harmonogramu usuwania wyrobów zawierających azbest i unieszkodliwiania odpadów azbestowych wraz z zaleceniami i wytycznymi dla dzielnic, administracji osiedli mieszkaniowych i obiektów komunalnych dotyczących sposobów bezpiecznego z wyrobami zawierającymi azbest,
- zintensyfikowania kontroli tzw. "dzikich wysypisk odpadów" gdzie znajdują się także odpady azbestowe,
- organizacji kampanii informacyjnej o szkodliwości azbestu i bezpiecznym użytkowaniu i usuwaniu wyrobów zawierających azbest,
- weryfikacji skali problemu obecności materiałów zawierających azbest na obszarze Gminy Kruszyna w oparciu o program wojewódzki,
- usprawnienia monitoringu bezpiecznego usuwania wyrobów zawierających azbest i składowania odpadów azbestowych,
- wdrożenia monitoringu realizacji gminnego programu usuwania wyrobów zawierających azbest i unieszkodliwiania odpadów azbestowych,
- intensyfikacji procesu poszukiwania środków finansowych ze źródeł zewnętrznych dla wsparcia usuwania wyrobów zawierających azbest i ich unieszkodliwiania,

Zadania inwestycyjne zmierzają do:

- zwiększenia ilości usuwanych wyrobów zawierających azbest, wyeliminowania negatywnych skutków zdrowotnych u mieszkańców Gminy Kruszyna spowodowanych azbestem,
- likwidacji negatywnego oddziaływania azbestu na środowisko naturalne.

5.4. Harmonogram realizacji „Programu usuwania azbestu i wyrobów zawierających azbest z terenu Gminy Kruszyna na lata 2014 – 2032”.

Proces usuwania wyrobów zawierających azbest, zgodnie z zapisami krajowego programu, powinien być zakończony 31 grudnia 2032 roku. Wynika to z bardzo dużej ilości tych wyrobów oraz wysokości potrzebnych środków finansowych. Zatem tak długotrwałe zadanie (licząc od 2014 roku ok. 18 lat) wymaga zdefiniowania ramowej strategii w zakresie usuwania wyrobów zawierających azbest oraz unieszkodliwiania odpadów azbestowych.

Ze względu na fakt, że azbest spożyty w wodzie nie jest szkodliwy dla zdrowia człowieka, przyjęto że niniejszy Program nie będzie dotyczył rur azbestowo-cementowych występujących w instalacjach ziemnych. Zastępowanie tych rur wyrobami bezazbestowymi następować będzie sukcesywnie w ramach np. modernizacji sieci wodociągowej oraz zgodnie z wymogami stanu prawnego.

Dla potrzeb niniejszego programu, w ślad za programem krajowym, przyjęto podzielenie okresu do 2032 roku na 4 podokresy, tj.

- okres I: lata 2014 - 2016
- okres II: lata 2017 - 2021
- okres III: lata 2022 - 2026
- okres IV: lata 2027 - 2032

Pomimo, że okresy obejmują 4 - 5 letni przedział, sądzimy, że taki podział zapewnia zgodność z programem krajowym i ułatwi ocenę realizacji programu gminnego w kontekście porównań z programem wojewódzkim i krajowym, który został ujęty w „Aktualizacji Planu Gospodarki Odpadami dla Województwa Śląskiego”.

Harmonogram realizacji zadań został sporządzony po analizie stanu gospodarki odpadami azbestowymi, które to opisy stanów zostały opracowane na podstawie przeprowadzonego spisu z natury u mieszkańców Gminy Kruszyna, w oparciu o obowiązujące przepisy i akty prawne oraz uzupełniony został o zadania wynikające z „Programu Oczyszczania Kraju z Azbestu na lata 2014 - 2032 ”.

Odpady zawierające azbest, jako odpady niebezpieczne, wymagają szczególnego sposobu postępowania i dlatego powinny być objęte programem likwidacji azbestu

i odpadów zawierających azbest. Ważnym aspektem w podejściu do sposobu rozwiązania problemu usuwania azbestu w gminie jest fakt, iż stosowane w przeszłości w budownictwie i innych dziedzinach gospodarki wyroby z udziałem azbestu nie stanowią zagrożenia, dopóki materiały te nie są uszkodzone. Zagrożeniem może być ich niewłaściwe usuwanie, bowiem w czasie obróbki mechanicznej (np. kruszenie, cięcie itp.) następuje uwalnianie się włókien azbestowych do powietrza i zachodzi niebezpieczeństwo ich wchłaniania. W tym kontekście usuwanie pokryć dachowych, elewacyjnych i innych materiałów budowlanych zawierających azbest będzie procesem długotrwałym i w każdym przypadku należy oceniać celowość podejmowania ich demontażu z punktu widzenia ochrony zdrowia i zagrożenia ekologicznego. Proces ten powinien być przeprowadzony ze szczególnym zachowaniem zasad bezpieczeństwa i higieny pracy. Jednocześnie po przeanalizowaniu ankiet przekazanych przez poszczególne sołectwa gminy, dotyczących stanu rozpoznania wyrobów zawierających azbest, stwierdza się bardzo niską znajomość obowiązujących przepisów przez właścicieli i administratorów obiektów budowlanych. Stąd też w niewielkim stopniu została wykonana ocena stanu obiektów budowlanych z elementami zawierającymi wyroby azbestowe, co powinno być wykonane zgodnie z przytoczonym wcześniej rozporządzeniem.

Ze względu na niską znajomość problematyki azbestu wśród mieszkańców Gminy Kruszyzna w niniejszym Programie zakłada się, iż poprzez odpowiednie działania informacyjno – edukacyjne należy doprowadzić do zapobiegania sytuacjom, w których dochodzi do usuwania wyrobów zawierających azbest na „własną rękę” przez właścicieli obiektów bez żadnego zabezpieczenia i wywożenia ich na dzikie wysypiska. Z uwagi na wysoki koszt usuwania i unieszkodliwiania odpadów azbestowych istotne jest także zachęcenie do prawidłowego usuwania wyrobów zawierających azbest poprzez dofinansowanie przedsięwzięć związanych z ich usuwaniem, podejmowanych przez osoby fizyczne, ze środków publicznych oraz zewnętrznych środków pomocowych.

Poniżej w tabeli zestawiono konieczne do realizacji zadania związane z likwidacją odpadów zawierających azbest na terenie gminy oraz zaproponowano okresy ich wykonania (harmonogram). Równocześnie w tabeli tej określono rolę Jednostki Samorządu Terytorialnego.

**PROGRAM USUWANIA AZBESTU I WYROBÓW ZAWIERAJĄCYCH AZBEST
Z TERENU GMINY KRUSZYNA NA LATA 2014 - 2032**

Tabela 5 Harmonogram działań zmierzający do usunięcia wyrobów zawierających azbest na terenie Gminy Kruszyna na lata 2014 – 2032.

Lp.	Działanie	Termin realizacji	
1.	Działalność informacyjna i edukacyjna skierowana do właścicieli, zarządców i użytkowników budynków, budowli i instalacji zawierających azbest: - przygotowanie ulotek informacyjnych o szkodliwości azbestu i o obowiązkach związanych z koniecznością jego usuwania, - przygotowanie stałej informacji, na stronach internetowych, poświęconej tematyce azbestu, - okresowe publikacje w prasie lokalnej dotyczące tematyki -przeprowadzenie kampanii „Szukamy rady na odpady azbestowe”	przez cały okres realizacji programu	
2.	Aktualizacja bazy danych dotyczącej podmiotów i ilości azbestu i wyrobów zawierających azbest na terenie gminy	przez cały okres realizacji programu	
3.	Rozeznanie możliwości pozyskania środków finansowych na demontaż, transport i unieszkodliwianie wyrobów zawierających azbest.	2014 – 2032	
4.	Opracowanie regulaminu dofinansowania do usuwania wyrobów zawierających azbest.	2014 – 2013	
5.	Opracowanie mapy zagrożeń działania azbestu.	do 2016	
6.	Demontaż, transport i unieszkodliwianie odpadów zawierających azbest z nieruchomości osób fizycznych, wspólnot mieszkaniowych, usunięcie wyrobów azbestowych z obiektów użyteczności publicznej i innych będących własnością gminy.	Założenie i prowadzenie rejestru wniosków i ich realizacja zgodnie z zachowaniem kolejności złożenia	2014 - 2032
		Pozyskiwanie funduszy na realizację Programu	2014 - 2032
		Ogłaszanie przetargów na przewoźnika i wyłonienie wykonawcy zadania, zawieranie kontraktów	2014 - 2032
		Odbiór, transport, unieszkodliwianie odpadów zawierających azbest	2014 - 2032
7.	Monitorowanie: demontażu, transportu i unieszkodliwianie wyrobów zawierających azbest na terenie gminy.	co 4 lata	
8.	Przedstawienie Radzie Gminy sprawozdania z przebiegu realizacji Programu.	co 2 lata	

Źródło: Opracowanie własne.

5.5. Oszacowanie kosztów usuwania wyrobów zawierających azbest na obszarze Gminy Kruszyna

Na ogólne koszty likwidacji azbestu składają się różne elementy, wynikające z poszczególnych etapów działań, jakie należy wykonać dla bezpiecznego i zgodnego z przepisami prawnymi rozwiązania problemu. Do takich etapów należą:

- fizyczny demontaż rozbiórka obiektów (lub ich części), w których występują materiały zawierające azbest,
- magazynowanie powstałych odpadów w miejscu demontażu lub w punkcie zbiorczym ustalonym na czas prac w rejonie ich prowadzenia,
- transport stosownie zabezpieczonych odpadów przez odpowiednio przystosowane pojazdy posiadające atest ADR. Transport odbywa się na trasie miejsca wytworzenia – miejsca magazynowania – miejsca ostatecznej utylizacji (składowania),
- składowanie odpadów niebezpiecznych – unieszkodliwianie.

Usuwanie wyrobów zawierających azbest jest kosztownym przedsięwzięciem. Dla oszacowania prawdopodobnych kosztów przedsięwzięcia, polegającego na demontażu, transporcie oraz składowaniu wyrobów zawierających azbest z terenu Gminy Kruszyzna przyjęto według danych z 2012 roku, koszt 1 m² na 40 zł brutto.

Koszt ten został uwzględniony w Programie po przeprowadzeniu analizy rynku firm i przedsiębiorstw w województwie zajmujących się usuwaniem, unieszkodliwianiem, transportem i zabezpieczaniem wyrobów zawierających azbest. Koszty zabezpieczania wyrobów (malowania) są porównywalne z ich usuwaniem.

Szacunkowe koszty usunięcia płyt azbestowo-cementowych z obiektów będących własnością osób fizycznych i prawnych, według stopnia pilności:

- ❖ I stopień – wymagane bezzwłoczne usunięcie: $30\ 003\ \text{m}^2 \times 40\ \text{zł/m}^2 = 1\ 200\ 120,00\ \text{zł}$
- ❖ II stopień – ponowna ocena po roku: $32\ 558\ \text{m}^2 \times 40\ \text{zł/m}^2 = 1\ 302\ 320,00\ \text{zł}$
- ❖ III stopień – ponowna ocena w terminie do 5 lat: $82\ 576\ \text{m}^2 \times 40\ \text{zł/m}^2 = 3\ 303\ 040,00\ \text{zł}$

Całkowity koszt usunięcia azbestu i wyrobów zawierających azbest z terenu gminy oszacowany jest na podstawie przeprowadzonej inwentaryzacji (spis z natury) i stanowi kwotę ok. **5 805 480 zł** brutto.

Powyższe kwoty są jedynie wstępnym szacunkiem. Kwoty te nie uwzględniają dodatkowych kosztów, jakie musi ponieść właściciel posesji w związku z usuwaniem azbestu (nowe pokrycie dachowe, nowa elewacja – zakup materiałów, robocizna).

Te, stosunkowo wysokie ceny wynikają z warunków, jakie musi spełniać przedsiębiorca usuwający azbest oraz nakładów z tym związanych. Składają się na nie koszty związane m.in. z uzyskaniem odpowiednich decyzji, specjalistycznym szkoleniem pracowników,

przygotowaniem i zabezpieczeniem miejsca pracy, środkami ochrony osobistej dla pracowników oraz specjalistycznych narzędzi i materiałów stosowanych w pracach remontowych. Ponadto nadzór nad pracami musi być prowadzony przez specjalistów, a ewentualne badania potwierdzające prawidłowość wykonania prac wykonane przez laboratoria akredytowane. Także odpady do transportu muszą być bardzo dobrze zabezpieczone i oznakowane w specjalny sposób, a sam transport może być dokonany wyłącznie przez firmę posiadającą odpowiednie zezwolenie. Wszystko to generuje znacznie wyższe koszty niż w przypadku typowych prac budowlanych. Istotnym składnikiem ceny są koszty składowania. Jediną dopuszczalną formą ostatecznego unieszkodliwiania odpadów zawierających azbest jest składowanie na składowiskach odpadów niebezpiecznych lub na wydzielonych częściach składowisk odpadów innych niż niebezpieczne i obojętne. Ze względu na określone przepisami warunki składowania koszty są stosunkowo wysokie i w zależności od ilości składowanych odpadów wynoszą najczęściej od 200 do 400 zł za tonę.

Cena ta musi uwzględniać relatywnie wysokie opłaty za umieszczenie odpadów na składowisku, wnoszone na konto urzędów marszałkowskich, jako opłaty za korzystanie ze środowiska. Należy wyraźnie stwierdzić, że prawidłowe spełnienie warunków określonych przepisami jest kosztowne. W tej sytuacji, podejmując decyzję o usunięciu wyrobów zawierających azbest należy znaleźć odpowiednią firmę oraz źródła finansowania inwestycji.

Wobec czego, przy założeniu realizacji Programu do roku 2032 (ok. 18 lat), roczny koszt usuwania wyrobów zawierających azbest będzie kształtował się na poziomie około 290 274 zł.

Zakłada się, że przyjęcie niniejszego Programu w zakresie pomocy mieszkańcom gminy w postaci dotacji do: odbioru, transportu i składowania odpadów zawierających azbest spowoduje dużą intensywność usuwania azbestu w pierwszym okresie obowiązywania Programu. Wynikiem realizacji Programu będzie stopniowe zmniejszanie się ilości rocznie usuwanego azbestu w latach następnych.

Poniżej w tabeli zestawiono szacunkowe koszty likwidacji wyrobów zawierających azbest w przedziale czasowym i procentowym dla Gminy Kruszyzna według ich oszacowanych ilości. Koszty te zestawiono etapowo, przyjmując jako **etap 1** usunięcie od 2014 do 2016 roku 25% wyrobów zawierających azbest, **etap 2** to usunięcie 50% wyrobów zawierających azbest w okresie od 2017 do 2021 roku i **etap 3** to etap usunięcia

**PROGRAM USUWANIA AZBESTU I WYROBÓW ZAWIERAJĄCYCH AZBEST
Z TERENU GMINY KRUSZYNA NA LATA 2014 - 2032**

75% wyrobów zawierających azbest w latach 2022 – 2026 oraz **etap 4** usunięcie 100% wyrobów zawierających azbest w latach 2027 – 2032. Wyżej przedstawione etapy jak można zauważyć są narastające co około 5 lat, usunięcie 25 % wyrobów zawierających azbest z terenu gminy - w przeliczeniu na ilość, daje nam około 399,13 Mg, co stanowi ok. 36 284 m². Koszt demontażu, transportu oraz składowania (jeden etap) szacowany jest na ok. 451 370 zł brutto.

Tabela 6 Oszacowany koszt usuwania, transportu i unieszkodliwiania wyrobów zawierających azbest.

Szacowany koszt usuwania wyrobów zawierających azbest PLN	
Etap 1	
lata 2014 - 2016	1 451 370
25%	
Etap 2	
lata 2017 - 2021	2 902 740
50 %	
Etap 3	
lata 2022 - 2026	4 354 110
75 %	
Etap 4	
Lata 2027-2032	5 805 480
100 %	

Możliwości i zakres finansowania będzie określał opracowany regulamin.

Finansowanie likwidacji azbestu z terenu gminy może być oparte na środkach pozyskanych z:

- Budżetu Gminy,
- Wojewódzkiego Funduszu Ochrony Środowiska i Gospodarki Wodnej w Katowicach,

- Narodowego Funduszu Ochrony Środowiska i Gospodarki Wodnej,
- środków Regionalnego Programu Operacyjnego,
- innych programów Unii Europejskiej,
- środków pochodzących od osób fizycznych.

Planuje się uzyskać środki finansowe na kampanię informacyjno – promocyjną likwidacji azbestu z następujących środków: Ministerstwo Gospodarki lub Wojewoda Śląski. W Programie tym planuje się, iż **osobom fizycznym** refundowane będzie do 100 % kosztów poniesionych wydatków w postaci dotacji za demontaż, transport oraz składowania (unieszkodliwianie) odpadów zawierających azbest. Powyższe założenia dotyczące refundacji kosztów w postaci dotacji za demontaż, transport oraz składowanie będą ściśle określone w opracowanym Regulaminie oraz dostosowane do ilości środków finansowych pozyskanych z funduszy zewnętrznych.

Osoby prawne będą usuwały wyroby zawierające azbest na własny koszt. Osoby prawne również mają możliwość starania się bezpośrednio o wsparcie finansowe do Wojewódzkiego Funduszu Ochrony Środowiska i Gospodarki Wodnej w Katowicach lub innych instytucji świadczących w tym zakresie wsparcie finansowe.

Powyższe założenia i cele zawarte w „Programie usuwania azbestu i wyrobów zawierających azbest z terenu Gminy Kruszyina na lata 2012 - 2032” będą realizowane wyłącznie, gdy uda się pozyskać środki finansowe na realizację założonych działań w niniejszym Programie.

5.6. Możliwości pozyskania środków finansowych na działania związane z usuwaniem azbestu na terenie Gminy Kruszyina oraz składowaniem odpadów zawierających azbest

Zgodnie z założeniami Programu Oczyszczania Kraju z Azbestu na lata 2009 - 2032 koszty związane z usunięciem wyrobów zawierających azbest mają być finansowane przez właścicieli – zarządców obiektów, w tym prywatnych właścicieli obiektów posiadających wyroby zawierające azbest.

Inicjatywy samorządu terytorialnego, zmierzające do sukcesywnego usuwania wyrobów azbestowych i likwidacji skutków ich szkodliwości dla mieszkańców i środowiska dają możliwości dofinansowania powyższych działań z funduszy jednostek samorządowych, środków celowych funduszy ekologicznych, a także ze środków funduszy Unii Europejskiej.

**PROGRAM USUWANIA AZBESTU I WYROBÓW ZAWIERAJĄCYCH AZBEST
Z TERENU GMINY KRUSZYNA NA LATA 2014 - 2032**

Stąd też rola samorządu w pozyskiwaniu funduszy na wsparcie realizacji Programu usuwania wyrobów azbestowych z terenu gminy ma istotne znaczenie, w szczególności dla prywatnych właścicieli obiektów, dla których usunięcie wyrobów zawierających azbest i w następstwie odnowa pokryć dachowych/elewacyjnych obiektów w większości przekracza ich możliwości finansowe.

Program usuwania azbestu dla Gminy Kruszyna stanowi podstawowy instrument wspierający pozyskiwanie środków zewnętrznych na działania zmierzające do oczyszczania terenu z wyrobów zawierających azbest. Specjalne procedury konieczne do wdrożenia przy pracach z azbestem i sposób jego unieszkodliwiania wymagają znacznych środków finansowych. Stąd konieczne jest udzielanie jak najszerszego wsparcia finansowego dla wszystkich inicjatyw związanych z usuwaniem wyrobów i odpadów zawierających azbest, a także z monitoringiem zanieczyszczenia środowiska azbestem.

Środki z budżetu państwa

W ramach środków budżetu państwa pozostających w dyspozycji Ministra Gospodarki planowane jest finansowanie zadań wspierających realizację *Programu* w latach 2009-2032.

Tabela 7 Wydatki z budżetu państwa pozostające w dyspozycji Ministra Gospodarki dla realizacji Programu Oczyszczania Kraju z Azbestu na lata 2009-2032

Blok	Nazwa zadania	Ogółem	L a t a				
		2009-2032	2009	2010	2011	2012 - 2015	2016-2032
		[mln zł]					
Ogółem [mln zł]		53,2	4,0	4,0	4,0	16,0	25,2
1	Działania legislacyjne	<i>bez nakładów z budżetu</i>					
2	Działania edukacyjne-informacyjne	12,8	1,3	0,8	0,7	2,8	7,2
3.1	Wsparcie prac przygotowawczych dla oczyszczania z azbestu publicznych terenów i obiektów budowlanych (dokumentacje)	2,9	0,3	0,3	0,3	2,0	-
3.2	Wsparcie opracowania i aktualizacji gminnych, powiatowych i wojewódzkich programów usuwania wyrobów zawierających azbest	10,0	1,3	1,5	1,5	5,7	-
3.3	Wsparcie szkoleń lokalnych	16,3	0	0,6	0,7	3,3	11,7
4	Monitoring realizacji <i>Programu</i>	7,2	0,7	0,5	0,5	1,0	4,5
5	Działania w zakresie oceny narażenia i ochrony zdrowia	4,0	0,4	0,3	0,3	1,2	1,8

Środki z funduszy ochrony środowiska

Finansowanie ochrony środowiska regulują przepisy ustawy z dnia 8 października 2010 r. o zmianie ustawy - *Prawo ochrony środowiska*. Finansowanie ochrony środowiska i gospodarki wodnej, może polegać na udzielaniu dotacji celowej w rozumieniu przepisów ustawy z dnia 27 sierpnia 2009 r. o finansach publicznych z budżetu gminy lub budżetu powiatu na finansowanie lub dofinansowanie kosztów inwestycji.

Zadania te mogą być finansowane przez Narodowy Fundusz Ochrony Środowiska i Gospodarki Wodnej, wojewódzkie fundusze ochrony środowiska i gospodarki wodnej oraz przez powiaty i gminy, do których zadań własnych należy finansowanie ochrony środowiska w zakresie ustalonym w ustawie - *Prawo ochrony środowiska*.

Narodowy Fundusz Ochrony Środowiska i Gospodarki Wodnej oraz wojewódzkie fundusze ochrony środowiska i gospodarki wodnej udzielają dotacji, pożyczek oraz przekazują środki finansowe na podstawie umów cywilnoprawnych.

Do zadań związanych z oczyszczaniem kraju z azbestu można w szczególności zaliczyć:

- 1) przedsięwzięcia z zakresu gospodarki odpadami;
- 2) przedsięwzięcia z zakresu ochrony powierzchni ziemi;
- 3) rozwój sieci laboratoriów służących ochronie środowiska;
- 4) edukację ekologiczną oraz propagowanie działań proekologicznych i zasady zrównoważonego rozwoju;
- 5) opracowywanie i wdrażanie nowych technik i technologii w zakresie ochrony środowiska;
- 6) wojewódzkie programy ochrony środowiska, programy ochrony powietrza, plany gospodarki odpadami, a także wspomaganie realizacji tych programów i planów;
- 7) współfinansowanie projektów inwestycyjnych z zakresu ochrony środowiska, które mają być współfinansowane ze środków pochodzących z Unii Europejskiej, w ramach współpracy z organizacjami międzynarodowymi oraz współpracy dwustronnej, a także realizowanych na zasadach określonych w ustawie z dnia 19 grudnia 2008 r. o partnerstwie publiczno-prywatnym (Dz. U. z 2009 r. Nr 19, poz. 100).

Bank Ochrony Środowiska S.A. jest uniwersalnym bankiem komercyjnym specjalizującym się w finansowaniu przedsięwzięć proekologicznych. BOŚ współpracuje z polskimi i zagranicznymi instytucjami finansowymi, w tym funduszami i fundacjami działającymi na rzecz ochrony środowiska. Dzięki temu oferuje szeroką gamę kredytów.

Zadania z zakresu usuwania wyrobów zawierających azbest mogą być finansowane poprzez udzielanie następujących rodzajów kredytów:

- 1) kredyty preferencyjne z dopłatami z Wojewódzkich Funduszy Ochrony Środowiska i Gospodarki Wodnej do oprocentowania, charakteryzujące się m.in. niższym od komercyjnego oprocentowaniem i możliwością uzyskania karencji w spłacie kapitału. Warunki udzielania tych kredytów są zróżnicowane, określone w umowie przez konkretny WFOŚiGW (przedsięwzięcie musi wpisywać się w listę priorytetów funduszu);
- 2) kredyty komercyjne ze środków banków zagranicznych - linia KfW5 (*Kreditanstalt für Wiederaufbau*) oraz ze środków banku, w tym w ramach porozumień BOŚ ze sprzedawcami i dystrybutorami wyrobów służących ochronie środowiska.

Środki z Unii Europejskiej

W okresie programowania 2007 - 2013 pomoc finansowa z funduszy strukturalnych Unii Europejskiej będzie przyznawana w Polsce w ramach poszczególnych programów pomocowych (tzw. programów operacyjnych), stanowiących narzędzia realizacji Narodowej Strategii Spójności.

W zależności od rodzaju programu, beneficjentami mogą być m.in. jednostki samorządu terytorialnego oraz ich związki, podmioty świadczące usługi z zakresu zadań własnych jednostek samorządu terytorialnego, jednostki organizacyjne jednostek samorządu terytorialnego posiadające osobowość prawną, spółdzielnie mieszkaniowe, wspólnoty mieszkaniowe, gminy wiejskie, miejsko-wiejskie i miejskie, młodzi rolnicy, rolnicy podejmujący działalność nierolniczą.

Usuwanie azbestu i wyrobów zawierających azbest w latach 2009-2015 może być wspierane ze środków unijnych w ramach Regionalnych Programów Operacyjnych.

Nie ma możliwości oszacowania środków finansowych przeznaczanych w ramach RPO na działania związane z bezpiecznym usuwaniem azbestu, ponieważ jest to zależne od ilości złożonych wniosków w ramach konkursów ogłaszanych w poszczególnych województwach oraz od ilości wybranych projektów do dofinansowania.

Projekty z zakresu remontów lub przebudowy budynków mogą dotyczyć renowacji części wspólnych wielorodzinnych budynków mieszkalnych, renowacji lub adaptacji budynków na cele mieszkaniowe, modernizacji gospodarstw rolnych, a także działań w zakresie ułatwiania startu młodym rolnikom, różnicowania działalności w kierunku

nierolniczym, odnowę i rozwój wsi. Wsparcie udzielane jest w ramach Regionalnych Programów Operacyjnych i Programu Rozwoju Obszarów Wiejskich na lata 2007-2013.

6. PODSUMOWANIE

Głównym celem Programu usuwania azbestu i wyrobów zawierających azbest z terenu Gminy Kruszyna jest zaplanowanie usunięcia wyrobów azbestowych z terenu gminy oraz ich bezpieczne unieszkodliwienie.

W trakcie inwentaryzacji wyrobów zawierających azbest, a w szczególności płyt azbestowo – cementowych na terenie Gminy Kruszyna pozyskano informacje o ilości i stanie wyrobów zawierających azbest zlokalizowanych w gminie. Na podstawie uzyskanych wyników inwentaryzacji można stwierdzić, iż na terenie gminy znajduje się 145 137 m² wyrobów zawierających azbest, co w przeliczeniu daje 1 596,51 Mg tego odpadu.

W „Programie (...)” zawarto informacje dotyczące właściwości azbestu, jak również określono harmonogram zadań do realizacji, szacując ich koszt w rozbiciu na lata. Określone w harmonogramie zadania uwzględniają rolę samorządów gminnych, samorządu powiatowego i innych jednostek w ich realizacji. Proces usuwania wyrobów zawierających azbest powinien być zakończony do końca 2032 roku. Przyjęto harmonogram zgodny z „Programem Oczyszczania Kraju z Azbestu na lata 2009 – 2032”. Na podstawie wyników inwentaryzacji płyt azbestowo – cementowych wykorzystywanych w budownictwie na terenie gminy przyjęto, iż w latach 2014 – 2016 powinno zostać unieszkodliwione 36 284 m² (399,13 Mg), w etapie II w latach 2017 – 2021 – 72 568,5 m² (798,25 Mg), w latach 2022 – 2026 w etapie III – 108 825,75 m² (1 197,38 Mg) oraz w etapie IV w latach 2027 – 2032 – 145 137 m² (1 596,51 Mg).

Bardzo ważne jest zastosowanie się właścicieli i zarządców obiektów budowlanych do obowiązku prowadzenia okresowych kontroli i oceny stanu technicznego wyrobów zawierających azbest oraz przekazywania właściwym jednostkom danych o ilości, stanie i miejscu występowania azbestu. Pozwoli to na uzyskanie pełnej wiedzy na ten temat i podejmowanie przez jednostki samorządowe skutecznych działań mających na celu pomoc właścicielom obiektów w usuwaniu i unieszkodliwianiu azbestu. Istotna jest również świadomość przedsiębiorców wykonujących prace związane z usuwaniem wyrobów zawierających azbest. Wykonywanie tych prac wyłącznie przez wyspecjalizowane i uprawnione w tym zakresie firmy pozwoli zminimalizować zagrożenie wynikające z nieprawidłowego ich prowadzenia. Z tego względu jednym z głównych celów niniejszego

Programu jest przybliżenie jak najszerszym kręgom społeczeństwa problematyki bezpiecznej eksploatacji i usuwania wyrobów zawierających azbest.

W opracowaniu wskazano również możliwości pozyskania środków z różnych źródeł dofinansowania akcji likwidacji wyrobów zawierających azbest z terenu gminy.

Przewiduje się, że w przypadku pozyskania funduszy na likwidację azbestu w następnych latach gmina będzie otrzymywać coraz więcej zgłoszeń o miejscach występowania azbestu, co przyczyni się do lepszej wiedzy na temat ilości azbestu. Pozwoli to lepiej poznać potrzeby w tym zakresie, precyzyjniej planować środki niezbędne do wydania na ten cel oraz stopniowo wyeliminować wyroby azbestowe z terenu gminy, co jest celem Programu.

7. ZAŁĄCZNIKI

Załącznik nr 1 - Ocena stanu i możliwości bezpiecznego użytkowania wyrobów zawierających azbest.

Załącznik nr 2 - Informacja o wyrobach zawierających azbest i miejscu ich wykorzystania.

Załącznik nr 3 - Informacja o wyrobach zawierających azbest, których wykorzystanie zostało zakończone.

Załącznik nr 4 - Wzór oznakowania dla miejsc zawierających azbest lub wyroby zawierające azbest.

Załącznik nr 5 - Wzór "Karty Ewidencji Odpadu".

Załącznik nr 6 - Wzór "Karty Przekazania Odpadu".

Załącznik nr 7 - Zgłoszenie przystąpienia do prac polegających na zabezpieczeniu / usunięciu* wyrobów zawierających azbest.

Załącznik nr 8 - Nazwy wyrobów azbestowych i kody odpowiadających im odpadów wraz z przelicznikami.

Załącznik nr 9 - Informacja z inwentaryzacji o rodzaju, ilości i miejscach występowania wyrobów zawierających azbest stwarzających szczególne zagrożenie dla środowiska – stan na czerwiec 2012 r.

Załącznik nr 1

OCENA
stanu i możliwości bezpiecznego użytkowania wyrobów zawierających azbest

Nazwa miejsca/ obiektu/ urządzenia budowlanego/ instalacji przemysłowej:

.....

Adres miejsca / obiektu / urządzenia budowlanego / instalacji przemysłowej:

.....

Rodzaj zabudowy¹⁾

Numer działki ewidencyjnej²⁾

Numer obrębu ewidencyjnego²⁾

Nazwa / rodzaj wyrobu³⁾

Ilość wyrobów⁴⁾

Data sporządzenia poprzedniej oceny⁵⁾

Grupa / Nr	Rodzaj i stan wyrobu	punkty	Ocena
I. Sposób zastosowania azbestu			
1.	Powierzchnia pokryta masą natryskową z azbestem (torkret)	30	
2.	Tynk zawierający azbest	30	
3.	Lekkie płyty izolacyjne z azbestem (ciężar obj. < 1.000 kg/m ³)	25	
4.	Pozostałe wyroby z azbestem (np. pokrycia dachowe, elewacyjne)	10	

**PROGRAM USUWANIA AZBESTU I WYROBÓW ZAWIERAJĄCYCH AZBEST
Z TERENU GMINY KRUSZYNA NA LATA 2014 - 2032**

II. Struktura powierzchni wyrobu z azbestem			
5.	Duże uszkodzenia powierzchni, naruszona struktura włókien	60	
6.	Niewielkie uszkodzenia powierzchni (rysy, odpryski, załamania), naruszona struktura włókien	30	
7.	Ścisła struktura włókien przy braku warstwy zabezpieczającej lub jej dużych ubytkach	15	
8.	Warstwa zabezpieczająca bez uszkodzeń	0	
III. Możliwość uszkodzenia powierzchni wyrobu z azbestem			
9.	Wyrób jest przedmiotem jakichś prac	30	
10.	Wyrób bezpośrednio dostępny (do wysokości 2m)	15	
11.	Wyrób narażony na uszkodzenia mechaniczne	10	
12.	Wyrób narażony na wstrząsy i drgania lub czynniki atmosferyczne	10	
13.	Wyrób nie jest narażony na wpływy zewnętrzne	0	
IV. Miejsce usytuowania wyrobu w stosunku do pomieszczeń użytkowych			
14.	Bezpośrednio w pomieszczeniu	30	
15.	Za zawieszonym, nieszczelnym sufitem lub innym pokryciem	25	
16.	W systemie wywietrzania pomieszczenia (kanały wentylacyjne)	25	
17.	Na zewnątrz obiektu (np. tynk)	20	
18.	Elementy obiektu (np. osłony balkonowe, filarki międzyokienne)	10	

**PROGRAM USUWANIA AZBESTU I WYROBÓW ZAWIERAJĄCYCH AZBEST
Z TERENU GMINY KRUSZYNA NA LATA 2014 - 2032**

19.	Za zawieszonym szczelnym sufitem lub innym pokryciem, ponad pyłoszczelną powierzchnią lub poza szczelnym kanałem wentylacyjnym	5	
20.	Bez kontaktu z pomieszczeniem (np. na dachu odizolowanym od pomieszczeń mieszkalnych)	0	
V. Wykorzystanie miejsca/obiektu/urządzenia budowlanego/instalacji przemysłowej			
21.	Regularne przez dzieci, młodzież lub sportowców	40	
22.	Stałe lub częste (np. zamieszkanie, miejsce pracy)	30	
23.	Czasowe (np. domki rekreacyjne)	15	
24.	Rzadkie (np. strychy, piwnice, komórki)	5	
25.	Nieużytkowane (np. opuszczone zabudowania mieszkalne lub gospodarskie, wyłączone z użytkowania obiekty, urządzenia lub instalacje)	0	
SUMA PUNKTÓW OCENY			
STOPIEŃ PILNOŚCI			

Stopień pilności I	wymagane pilnie usunięcie (wymiana na wyrób bezazbestowy) lub zabezpieczenie	od 120 punktów
Stopień pilności II	wymagana ponowna ocena w terminie do 1 roku	od 95 do 115 punktów
Stopień pilności III	wymagana ponowna ocena w terminie do 5 lat	do 90 punktów

UWAGA: W każdej z pięciu grup arkusza należy wskazać co najmniej jedną pozycję. Jeśli w grupie zostanie wskazana więcej niż jedna pozycja, sumując punkty z poszczególnych grup, należy uwzględnić tylko pozycję o najwyższej punktacji w danej grupie. Sumaryczna liczba punktów pozwala określić stopień pilności.

.....
Oceniający nazwisko i imię

.....
Właściciel / Zarządca

.....
(miejscowość, data) (adres lub pieczęć z adresem)

-
- 1) Według klasyfikacji wyrobów przyjętych w sprawozdaniu rocznym - załącznik nr 2 do rozporządzenia Ministra Gospodarki, Pracy i Polityki Społecznej z dnia 23 października 2003r. w sprawie wymagań w zakresie wykorzystywania i przemieszczania azbestu oraz wykorzystywania i oczyszczania instalacji lub urządzeń, w których był lub jest wykorzystywany azbest (Dz. U. Nr 192, poz. 1876).
 - 2) Zgodnie z inwentaryzacją i sprawozdaniem rocznym - § 7 wymienionego w odnośniku 1 rozporządzenia.
 - 3) Duże uszkodzenia - widoczne pęknięcia lub ubytki na powierzchni równej lub większej niż 3 % powierzchni wyrobu.
 - 4) Małe uszkodzenia - brak widocznych pęknięć, a ubytki na powierzchni mniejszej niż 3 % powierzchni wyrobu.

Załącznik nr 2

**INFORMACJA O WYROBACH ZAWIERAJĄCYCH AZBEST¹⁾ I MIEJSCU ICH
WYKORZYSTYWANIA**

1. Miejsce, adres
2. Właściciel/zarządca/użytkownik^{*)}:
 - a) osoba prawna - nazwa, adres
 - b) osoba fizyczna - imię, nazwisko i adres
3. Tytuł własności
4. Nazwa, rodzaj wyrobu²⁾
5. Ilość (m², tony)³⁾
6. Przydatność do dalszej eksploatacji⁴⁾
7. Przewidywany termin usunięcia wyrobu:
 - a) okresowej wymiany z tytułu zużycia wyrobu⁵⁾
 - b) całkowitego usunięcia niebezpiecznych materiałów i substancji
8. Inne istotne informacje o wyrobach⁶⁾

.....
(podpis)

Data

Objaśnienia:

- ¹⁾ Niepotrzebne skreślić.
- 1) Za wyrób zawierający azbest uważa się każdy wyrób o stężeniu równym lub wyższym od 0,1 % azbestu.
- 2) Przy określaniu rodzaju wyrobu zawierającego azbest należy stosować następującą klasyfikację:
 - płyty azbestowo-cementowe płaskie stosowane w budownictwie,
 - płyty faliste azbestowo-cementowe dla budownictwa,
 - rury i złącza azbestowo-cementowe,
 - izolacje natryskowe środkami zawierającymi w swoim składzie azbest,
 - wyroby cierne azbestowo-kauczukowe,
 - przędza specjalna, w tym włókna azbestowe obrobione,
 - szczeliwa azbestowe,
 - taśmy tkane i plecione, sznury i sznurki,
 - wyroby azbestowo-kauczukowe, z wyjątkiem wyrobów ciernych,
 - papier, tektura,
 - inne wyroby zawierające azbest, oddzielnie nie wymienione, w tym papier i tektura.
- ³⁾ Podać podstawę zapisu (np. dokumentacja techniczna, pomiar z natury).
- 4) Według "Oceny stanu i możliwości bezpiecznego użytkowania wyrobów zawierających azbest" - załącznik nr 1 do rozporządzenia ministra właściwego do spraw gospodarki w sprawie sposobów bezpiecznego użytkowania oraz warunków usuwania wyrobów zawierających azbest.
- 5) Na podstawie corocznego rozporządzenia ministra właściwego do spraw gospodarki w sprawie dopuszczenia wyrobów zawierających azbest do produkcji lub do wprowadzenia na polski obszar celny.
- 6) Np. informacja o oznaczeniu na planie sytuacyjnym terenu instalacji lub urządzenia zawierającego azbest.

**INFORMACJA O WYROBACH ZAWIERAJĄCYCH AZBEST¹⁾, KTÓRYCH
WYKORZYSTYWANIE ZOSTAŁO ZAKOŃCZONE**

1. Miejsce, adres
2. Właściciel/zarządca/użytkownik¹⁾:
 - a) osoba prawna - nazwa, adres,
 - b) osoba fizyczna - imię, nazwisko i adres
3. Tytuł własności
4. Nazwa, rodzaj wyrobu²⁾
5. Ilość (m², tony)³⁾
6. Rok zaprzestania wykorzystywania wyrobów
7. Planowane usunięcia wyrobów:

 - a) sposób
 - b) przez kogo
 - c) termin

8. Inne istotne informacje o wyrobach⁴⁾

.....
(podpis, data)

Objaśnienia:

- ¹⁾ Niepotrzebne skreślić.
- ¹⁾ Za wyrób zawierający azbest uważa się każdy wyrób o stężeniu równym lub wyższym od 0,1 % azbestu.
- ²⁾ Przy określaniu rodzaju wyrobu zawierającego azbest należy stosować następującą klasyfikację:
 - płyty azbestowo-cementowe płaskie stosowane w budownictwie,
 - płyty faliste azbestowo-cementowe dla budownictwa,
 - rury i złącza azbestowo-cementowe,
 - izolacje natryskowe środkami zawierającymi w swoim składzie azbest,
 - wyroby cierne azbestowo-kauczukowe,
 - przędza specjalna, w tym włókna azbestowe obrobione,
 - szczeliwa azbestowe,
 - taśmy tkane i plecione, sznury i sznurki,
 - wyroby azbestowo-kauczukowe, z wyjątkiem wyrobów ciernych,
 - papier, tektura,
 - inne wyroby zawierające azbest, oddzielnie niewymienione.
- ³⁾ Podać podstawę zapisu (np. dokumentacja techniczna, spis z natury).
- ⁴⁾ Np. informacja o oznaczeniu na planie sytuacyjnym.

Wzór oznakowania dla miejsc zawierających azbest lub wyroby zawierające azbest.



Oznakowanie wzorowane jest na postanowieniu Unii Europejskiej (załącznik II do Dyrektywy 83/478/EWG).

Wszystkie wyroby zawierające azbest oraz odpady lub miejsca ich występowania powinny być oznakowane w następujący sposób:

- a) oznakowanie zgodne z podanym wzorem, powinno posiadać wymiary co najmniej 5 cm wysokość (H) i 2,5 cm szerokość,
- b) oznakowanie powinno się składać z dwóch części:
części górnej ($h_1 = 40\% H$) zawierającej literę „a” w białym kolorze na czarnym tle,
części dolnej ($h_2 = 60\% H$), zawierającej standardowy napis w białym i/lub czarnym kolorze na czerwonym tle i powinien być wyraźnie czytelny,
- c) jeżeli wyrób zawiera krokidolit, standardowo stosowany zwrot „zawiera azbest” powinien być zastąpiony zwrotem „zawiera krokidolit-azbest niebieski”.

Wzór " Karty Ewidencji Odpadu"

KARTA EWIDENCJI ODPADU ¹⁾				Nr karty	Rok kalendarzowy		
Kod odpadu ²⁾							
Rodzaj odpadu ²⁾							
Procentowa zawartość PCB w odpadzie ³⁾							
Posiadacz odpadów ⁴⁾							
Adres posiadacza odpadów ⁵⁾							
Województwo		Gmina		Miejscowość			
Ulica		Nr domu		Nr lokalu			
				Telefon służbowy			
				Faks służbowy			
				Kod pocztowy			
Miejsce prowadzenia działalności ⁶⁾							
Województwo		Gmina		Miejscowość			
Ulica		Nr domu		Nr lokalu			
				Telefon służbowy			
				Faks służbowy			
				Kod pocztowy			
Działalność w zakresie:⁷⁾							
W		Zb		Od			
Un		Ok					
<input type="checkbox"/>		<input type="checkbox"/>		<input type="checkbox"/>			
<input type="checkbox"/>		<input type="checkbox"/>		<input type="checkbox"/>			
Miesiąc	Masa wytworzonych odpadów	Masa odebranych odpadów komunalnych	Masa przyjętych odpadów	Nr karty przekazania	Gospodarowanie odpadami		
					we własnym zakresie	odpady przekazane	imię i nazwisko

**PROGRAM USUWANIA AZBESTU I WYROBÓW ZAWIERAJĄCYCH AZBEST
Z TERENU GMINY KRUSZYNA NA LATA 2014 - 2032**

	[Mg] ^{8,9)}	[Mg] ^{8,10,11)}	[Mg] ⁸⁾	odpadu ¹²⁾	masa [Mg] ^{8,13)}	metoda odzysku R ¹⁴⁾	metoda unieszkodliwiania D ¹⁵⁾	masa [Mg] ⁸⁾	nr karty przekazania odpadu ¹⁶⁾	osoby sporządzającej

Objaśnienia:

- 1) W przypadku wytwarzania, zbierania, odzysku i unieszkodliwiania odpadów należy sporządzać osobną kartę ewidencji odpadu dla każdego miejsca prowadzenia działalności, z wyjątkiem usług, o których mowa w art. 3 ust. 3 pkt 22 ustawy z dnia 27 kwietnia 2001 r. o odpadach. W przypadku odbierania odpadów komunalnych należy sporządzić osobno kartę dla każdej gminy, z terenu której odpady komunalne są odbierane. Nie dotyczy komunalnych osadów ściekowych stosowanych w celach, o których mowa w art. 43 ust. 1 ustawy z dnia 27 kwietnia 2001 r. o odpadach, prowadzącego zakład przetwarzania, o którym mowa w ustawie z dnia 29 lipca 2005 r. o zużytym sprzęcie elektrycznym i elektronicznym (Dz. U. Nr 180, poz. 1495, z późn. zm.), w zakresie odpadów powstałych w wyniku demontażu zużytego sprzętu elektrycznego i elektronicznego, oraz prowadzącego stację demontażu i prowadzącego punkt zbierania pojazdów, o których mowa w ustawie z dnia 20 stycznia 2005 r. o recyklingu pojazdów wycofanych z eksploatacji (Dz. U. Nr 25, poz. 202, z późn. zm.), w zakresie gospodarowania pojazdami wycofanymi z eksploatacji.
- 2) Zgodnie z katalogiem odpadów stanowiącym załącznik do rozporządzenia Ministra Środowiska z dnia 27 września 2001 r. w sprawie katalogu odpadów (Dz. U. Nr 112, poz. 1206).
- 3) Dotyczy działalności w zakresie unieszkodliwiania PCB.
- 4) Podać imię i nazwisko lub nazwę posiadacza odpadów. W przypadku odbierania odpadów komunalnych posiadaczem obowiązany do wypełnienia karty ewidencji odpadu jest przedsiębiorca, który uzyskał zezwolenie na prowadzenie działalności w zakresie odbierania odpadów od właścicieli nieruchomości, o którym mowa w ustawie z dnia 13 września 1996 r. o utrzymaniu czystości i porządku w gminach (Dz. U. z 2005 r. Nr 236, poz. 2008, z późn. zm.), lub gminna jednostka organizacyjna, o której mowa w tej ustawie.
- 5) Podać adres zamieszkania lub siedziby posiadacza odpadów.
- 6) Podać adres miejsca prowadzenia działalności. W przypadku posiadania decyzji na prowadzenie

**PROGRAM USUWANIA AZBESTU I WYROBÓW ZAWIERAJĄCYCH AZBEST
Z TERENU GMINY KRUSZYNA NA LATA 2014 - 2032**

działalności na terenie całego kraju lub na określonym obszarze należy wskazać adres siedziby lub miejsca zamieszkania posiadacza odpadów. W przypadku przedsiębiorcy, który uzyskał zezwolenie na odbieranie odpadów komunalnych od właścicieli nieruchomości, o którym mowa w ustawie z dnia 13 września 1996 r. o utrzymaniu czystości i porządku w gminach, należy podać województwo i gminę.

- 7) Zaznaczyć symbolem X właściwy kwadrat: W – wytwarzanie odpadów, Zb – zbieranie odpadów, Od – odzysk, Un – unieszkodliwianie odpadów, Ok – odbieranie odpadów komunalnych.
- 8) Podać masę odpadów z dokładnością co najmniej do pierwszego miejsca po przecinku dla odpadów innych niż niebezpieczne; co najmniej do trzeciego miejsca po przecinku dla odpadów niebezpiecznych.
- 9) Nie dotyczy odpadów komunalnych.
- 10) Odpady komunalne w rozumieniu definicji zawartej w ustawie z dnia 27 kwietnia 2001 r. o odpadach.
- 11) Wypełnia przedsiębiorca, który uzyskał zezwolenie na prowadzenie działalności w zakresie odbierania odpadów od właścicieli nieruchomości, o którym mowa w ustawie z dnia 13 września 1996 r. o utrzymaniu czystości i porządku w gminach, lub gminna jednostka organizacyjna, o której mowa w tej ustawie.
- 12) Podać nr karty przekazania, na podstawie której odpad został przyjęty. W przypadku przywozu odpadów na terytorium kraju należy wpisać „Przywóz do RP”. W przypadku przyjmowania odpadów z innego miejsca prowadzenia działalności danego posiadacza odpadów należy wskazać to miejsce, podając województwo, nazwę miejscowości, ulicę, nr domu i lokalu. W przypadku przyjmowania odpadów od posiadacza zwolnionego z obowiązku prowadzenia ewidencji odpadów rubryka pozostaje niewypełniona.
- 13) Podać masę odpadów zagospodarowanych we własnym zakresie.
- 14) Symbole R określają procesy odzysku zgodnie z załącznikiem nr 5 do ustawy z dnia 27 kwietnia 2001 r. o odpadach.
- 15) Symbole D określają procesy unieszkodliwiania odpadów zgodnie z załącznikiem nr 6 do ustawy z dnia 27 kwietnia 2001 r. o odpadach.
- 16) Podać nr karty przekazania odpadu, którą został przekazany innemu posiadaczowi odpadów. W przypadku wywozu odpadów poza terytorium kraju należy wpisać „Wywóz poza RP”. W przypadku przekazania odpadów osobom fizycznym lub jednostkom organizacyjnym niebędącym przedsiębiorcami do wykorzystania na własne potrzeby zgodnie z przepisami wydanyymi na podstawie art. 33 ust. 3 ustawy z dnia 27 kwietnia 2001 r. o odpadach należy wpisać „Przekazane os. fiz.”. W przypadku przekazywania do innego miejsca prowadzenia działalności danego posiadacza odpadów należy wskazać to miejsce, podając województwo, nazwę miejscowości, ulicę, nr domu i lokalu.

Wzór "Karty Przekazania Odpadu".

KARTA PRZEKAZANIA ODPADU		Nr karty ¹⁾	Rok kalendarzowy
Posiadacz odpadów, który przekazuje odpad ^{2,3)}	Transportujący odpad ^{2,4)}		Posiadacz odpadów, który przejmuje odpad ²⁾
Adres ⁵⁾	Adres ^{5,6)}		Adres ⁵⁾
Nr REGON ⁶⁾	Nr REGON ^{6,7)}		Nr REGON ⁶⁾
Miejsce przeznaczenia odpadów ⁸⁾			
Rodzaj procesu przetwarzania, któremu powinien zostać poddany odpad ⁹⁾			
Wnoszę o wydanie dokumentu potwierdzającego odzysk lub recykling ¹⁰⁾			
		TAK <input type="checkbox"/>	NIE <input type="checkbox"/>
Kod odpadu ¹¹⁾	Rodzaj odpadu ¹¹⁾		
Data/miesiąc ^{12,13)}	Masa przekazanych odpadów [Mg] ¹⁴⁾	Numer rejestracyjny pojazdu, przyczepy lub naczepy ^{7,15)}	

**PROGRAM USUWANIA AZBESTU I WYROBÓW ZAWIERAJĄCYCH AZBEST
Z TERENU GMINY KRUSZYNA NA LATA 2014 - 2032**

Potwierdzam przekazanie odpadu	Potwierdzam wykonanie usługi transportu ^{4,6)}	Potwierdzam przejęcie odpadu
data, pieczęć i podpis	data, pieczęć i podpis	data, pieczęć i podpis

Objaśnienia:

- 1) Numer jest nadawany przez posiadacza odpadów, który przekazuje odpad.
- 2) Podać imię i nazwisko lub nazwę podmiotu.
- 3) W przypadku odpadów komunalnych do wypełnienia karty przekazania odpadu jest obowiązany przedsiębiorca, który uzyskał zezwolenie na prowadzenie działalności w zakresie odbierania odpadów od właścicieli nieruchomości, o którym mowa w ustawie z dnia 13 września 1996 r. o utrzymaniu czystości i porządku w gminach (Dz. U. z 2005 r. Nr 236, poz. 2008, z późn. zm.), lub gminna jednostka organizacyjna, o której mowa w tej ustawie.
- 4) Dotyczy przedsiębiorcy transportującego odpady, niebędącego posiadaczem odpadów, działającego na zlecenie innego posiadacza odpadów, który zlecił mu wykonanie usługi transportu odpadów.
- 5) Podać adres zamieszkania lub siedziby podmiotu.
- 6) O ile posiada.
- 7) W przypadku gdy odpad jest transportowany kolejno przez dwóch lub więcej prowadzących działalność w zakresie transportu odpadów, w oznaczonych rubrykach należy podać wymagane dane i podpisy wszystkich transportujących odpad z zachowaniem kolejności transportowania odpadu.

**PROGRAM USUWANIA AZBESTU I WYROBÓW ZAWIERAJĄCYCH AZBEST
Z TERENU GMINY KRUSZYNA NA LATA 2014 - 2032**

- 8) Podać adres miejsca odbioru odpadu, pod który należy dostarczyć odpad, wskazany przez posiadacza odpadu transportującemu odpady.
- 9) Dotyczy stacji demontażu w przypadku przekazywania odpadów powstałych w wyniku demontażu pojazdów wycofanych z eksploatacji. Podać symbol R lub D. Symbole R określają procesy odzysku zgodnie z załącznikiem nr 5 do ustawy z dnia 27 kwietnia 2001 r. o odpadach. Symbole D określają procesy unieszkodliwiania odpadów zgodnie z załącznikiem nr 6 do ustawy z dnia 27 kwietnia 2001 r. o odpadach.
- 10) Dotyczy dokumentów wystawianych przez prowadzących odzysk lub recykling na podstawie ustawy z dnia 11 maja 2001 r. o obowiązkach przedsiębiorców w zakresie gospodarowania niektórymi odpadami oraz o opłacie produktowej (Dz. U. z 2007 r. Nr 90, poz. 607, z późn. zm.).
- 11) Zgodnie z katalogiem odpadów stanowiącym załącznik do rozporządzenia Ministra Środowiska z dnia 27 września 2001 r. w sprawie katalogu odpadów (Dz. U. Nr 112, poz. 1206).
- 12) W przypadku odpadów niebezpiecznych podać datę przekazania odpadu.
- 13) Karta może być stosowana jako jednorazowa karta przekazania odpadu lub jako zbiorcza karta przekazania odpadu, obejmująca odpad danego rodzaju przekazywany łącznie w czasie jednego miesiąca kalendarzowego, za pośrednictwem tego samego transportującego odpady temu samemu posiadaczowi odpadów.
- 14) Podać masę odpadów z dokładnością co najmniej do pierwszego miejsca po przecinku dla odpadów innych niż niebezpieczne; co najmniej do trzeciego miejsca po przecinku dla odpadów niebezpiecznych.
- 15) Dotyczy odpadów niebezpiecznych.

Załącznik nr 7

....., dnia.....

.....

.....

.....

(nazwa i adres wykonawcy prac nr telefonu)

ZGŁOSZENIE

przystąpienia do prac polegających na zabezpieczeniu/usunięciu* wytrobów zawierających azbest.

Zgodnie z wymogami § 6 ust. 2 i 3 rozporządzenia Ministra Gospodarki Pracy i
Polityki Społecznej z dnia 2 kwietnia 2004 r., **w sprawie sposobów i warunków
bezpiecznego użytkowania i usuwania wytrobów zawierających azbest**

(Dz.U. z 2004 r. Nr 71 póź. 749) zgłaszam/y* rozpoczęcie prac związanych z
zabezpieczeniem/usunięciem* wytrobów zawierających azbest na podstawie decyzji

.....z dnia.....

Nr zatwierdzającej program gospodarowania

odpadami niebezpiecznymi w.....

(rodzaj obiektu/urządzenia budowlanego/instalacji przemysłowej)

na nieruchomości położonej w.....

przy ulicy.....nr.....,

nr ewidencyjny działki.....stanowiącej własność

.....

1. Rodzaj i nazwa wytrobu (gęstość objętościowa i ilość).....

2. Termin rozpoczęcia prac.....

3. Termin zakończenia prac.....

4. Liczba pracowników, którzy przebywać będą w kontakcie z azbestem

Zobowiązuję/my* się do przedłożenia nowego zgłoszenia w przypadku zmiany warunków prowadzenia robót.

Załącznik :

- kopia aktualnej oceny stanu wyrobów zawierających azbest;

.....

(podpis wykonawcy)

* niepotrzebne skreślić

Nazwy wyrobów azbestowych i kody odpowiadających im odpadów wraz z przelicznikami.

Kod wyrobu	Rodzaj wyrobu zawierającego azbest	Kod odpadu powstającego z wyrobu	Jednostka	Przelicznik na kg
W1	Materiały konstrukcyjne zawierające azbest. Płyty azbestowo-cementowe płaskie stosowane w budownictwie	17 06 05	m ² , kg	11,2
W2	Materiały konstrukcyjne zawierające azbest . Płyty azbestowo-cementowe faliste stosowane w budownictwie	17 06 05	m ² , kg	11,2
W3	Materiały konstrukcyjne zawierające azbest. Rury i złącza azbestowo-cementowe	17 06 05	mb, kg	DN50 - 3,96 DN80 - 5,80 DN100 - 8,20 DN125 - 10,65 DN150 - 13,89 DN200 - 21,86 DN250 - 31,56

**PROGRAM USUWANIA AZBESTU I WYROBÓW ZAWIERAJĄCYCH AZBEST
Z TERENU GMINY KRUSZYNA NA LATA 2014 - 2032**

				DN300 - 43,78 DN350 - 59,00 DN400 - 73,03
W4	Materiały izolacyjne zawierające azbest. Izolacje natryskowe środkami zawierającymi w swoim składzie azbest	17 06 01	m ³ , kg	300
W5	Okładziny hamulcowe zawierające azbest. Wyroby cierne azbestowo – kauczukowe	16 01 11	kg	
W6	Sorbenty, materiały filtracyjne (w tym filtry olejowe nieujęte w innych grupach), tkaniny do wycierania (np. szmaty, ścierki) i ubrania ochronne zanieczyszczone substancjami niebezpiecznymi (np. PCB)	15 02 02	kg	
W7	Materiały izolacyjne zawierające azbest. Szczeliwa azbestowe	17 06 01	kg	
W8	Materiały izolacyjne zawierające azbest. Taśmy tkane i plecione, sznury i sznurki	17 06 01	kg	

**PROGRAM USUWANIA AZBESTU I WYROBÓW ZAWIERAJĄCYCH AZBEST
Z TERENU GMINY KRUSZYNA NA LATA 2014 - 2032**

W9	Materiały izolacyjne zawierające azbest. Wyroby azbestowo-kauczukowe, z wyjątkiem wyrobów ciernych	17 06 01	kg	
W10	Materiały izolacyjne zawierające azbest. Papier, tektura	17 06 01	m ² , kg	1,5
W11	<i>Inne wyroby zawierające azbest, osobno nie wymienione</i>			
W11.1	Materiały izolacyjne zawierające azbest. Otuliny azbestowo-cementowe	17 06 01	mb, kg	6
W11.2	Materiały konstrukcyjne zawierające azbest Kształtki azbestowo-cementowe budowlane (przewody wentylacyjne, podokienniki, osłony kanałów spalin)	17 06 05	m ² , kg	15
W11.3	Zużyte urządzenia zawierające niebezpieczne elementy ⁽¹⁾ inne niż wymienione w 16 02 09 do 16 02 12. Kształtki azbestowo-cementowe elektroizolacyjne	16 02 13	kg	

**PROGRAM USUWANIA AZBESTU I WYROBÓW ZAWIERAJĄCYCH AZBEST
Z TERENU GMINY KRUSZYNA NA LATA 2014 - 2032**

W11.4	Płytki PCV	17 09 03	m ² , kg	5
W11.5	Materiały izolacyjne zawierające azbest. Płyty ogniochronne	17 06 01	m ² , kg	20
W11.6	Inne odpady z budowy, remontów i demontażu (w tym odpady zmieszane) zawierające substancje niebezpieczne. Papy, kity i masy hydroizolacyjne	17 09 03	kg	
W11.7	Zużyte urządzenia elektryczne i elektroniczne inne niż wymienione w 20 01 21 i 20 01 23 zawierające niebezpieczne składniki ⁽¹⁾ . Sprzęt gospodarstwa domowego	20 01 35	kg	
W11.8	Sorbenty, materiały filtracyjne (w tym filtry olejowe nieujęte w innych grupach), tkaniny do wycierania (np. szmaty, ścierki) i ubrania ochronne zanieczyszczone substancjami niebezpiecznymi (np. PCB). Ubrania robocze, maski, filtry zanieczyszczone azbestem	15 02 02	kg	

CHARAKTERYSTYKA OBIEKTÓW ZLOKALIZOWANYCH NA TERENIE GMINY KRUSZYNA												
ADRES NIERUCHOMOŚCI				OBIEKTY/URZĄDZENIA Z ZASTOSOWANIEM WYROBÓW ZAWIERAJĄCYCH AZBEST								
MIEJSCOWOŚĆ I ULICA	NR	OBRĘB	NR DZIAŁKI	RODZAJ WYROBU		MIEJSCE WYSTĘPOWANIA			ILOŚĆ [m ²]	ILOŚĆ [kg]	OCENA STOPNIA PILNOŚCI USUNIĘCIA	UWAGI
				FALISTE W02	PŁASKIE W01	DOM	STODOŁA	GOSPODARCZE				

Załącznik 9

Informacja z inwentaryzacji o rodzaju, ilości i miejscach występowania wyrobów zawierających azbest stwarzających szczególne zagrożenie dla środowiska – stan na czerwiec 2012 r.

BABY												
Spokojna	4	0001	301/1	x		x			90	990	2	
	6	0001	300/1	x			x		180	1980	2	
	6	0001	300/1	x		x			85	935	2	
	3	0001	353	x		x			145	1595	2	
	3	0001	353	x				x	60	660	2	
	3	0001	353	x			x		250	2750	2	
	8	0001	298	x			x		100	1100	2	
	10	0001	297	x		x			110	1210	2	
	5	0001	352	x				x	35	385	3	
	5	0001	352	x		x			10	110	3	
	22	0001	291	x		x			120	1320	3	Plus złożony na posesji – ok. 0,98 MG
	22	0001	291	x			x		200	2200	2	
	26	0001	289	x		x			140	1540	3	
	26	0001	289	x				x	70	770	3	
	28	0001	288	x		x					1	Złożony na posesji – ok. 2,34
	30	0001	287	x			x		210	2310	2	
	30	0001	287	x				x	40	440	2	
	32	0001	284	x			x		260	2860	2	

CHARAKTERYSTYKA OBIEKTÓW ZLOKALIZOWANYCH NA TERENIE GMINY KRUSZYNA												
ADRES NIERUCHOMOŚCI				OBIEKTY/URZĄDZENIA Z ZASTOSOWANIEM WYROBÓW ZAWIERAJĄCYCH AZBEST								
MIEJSCOWOŚĆ I ULICA	NR	OBRĘB	NR DZIAŁKI	RODZAJ WYROBU		MIEJSCE WYSTĘPOWANIA			ILOŚĆ [m ²]	ILOŚĆ [kg]	OCENA STOPNIA PILNOŚCI USUNIĘCIA	UWAGI
				FALISTE W02	PŁASKIE W01	DOM	STODOŁA	GOSPODARCZE				
	34	0001	282	x			x		200	2200	3	
	34	0001	282	x		x			110	1210	3	
	34	0001	282	x				x	95	1045	3	
	13	0001	340/1, 339/2	x				x	20	220	3	
	40	0001	279/1	x		x			80	880	1	
	19	0001	337/2	x		x			60	660	2	
	42	0001	278/1	x				x	25	275	2	
	46	0001	276	x			x		180	1980	1	
	48	0001	275	x			x		120	1320	1	
	50	0001	274	x				x	60	660	2	
	50	0001	274	x			x		100	1100	1	
	54	0001	258	x		x			160	1760	1	
	29	0001	333, 332	x			x		190	2090	2	
	29	0001	333, 332	x				x	50	550	2	
	31	0001	331	x				x	100	1100	1	
	58	0001	254/1, 254/2	x		x			120	1320	2	
	58	0001	254/1, 254/2	x			x		150	1650	2	
	58	0001	254/1, 254/2	x				x	50	550	2	
	37	0001	328	x		x			100	1100	2	
	37	0001	328	x				x	120	1320	2	
	66	0001	911	x		x			65	715	2	
	66	0001	911	x			x		70	770	1	
	43	0001	326/3	x		x			120	1320	3	
	70	0001	245/2	x		x			130	1430	3	
	70	0001	245/2	x				x	20	220	3	

CHARAKTERYSTYKA OBIEKTÓW ZLOKALIZOWANYCH NA TERENIE GMINY KRUSZYNA												
ADRES NIERUCHOMOŚCI				OBIEKTY/URZĄDZENIA Z ZASTOSOWANIEM WYROBÓW ZAWIERAJĄCYCH AZBEST								
MIEJSCOWOŚĆ I ULICA	NR	OBRĘB	NR DZIAŁKI	RODZAJ WYROBU		MIEJSCA WYSTĘPOWANIA			ILOŚĆ [m ²]	ILOŚĆ [kg]	OCENA STOPNIA PILNOŚCI USUNIĘCIA	UWAGI
				FALISTE W02	PŁASKIE W01	DOM	STODOŁA	GOSPODARCZE				
	72	0001	244	x		x			110	1210	2	
	72	0001	244	x			x		180	1980	1	
	72	0001	244	x				x	120	1320	2	
Słoneczna	51	0001	242, 245/1	x			x		180	1980	3	
	61	0001	901/1, 901/3	x		x			70	770	1	
	66	0001	116/1, 116/4	x		x			130	1430	2	
	66	0001	116/1, 116/4	x				x	30	330	2	
	50	0001	122, 912	x		x			80	880	2	
	50	0001	122, 912	x		x			150	1650	1	
	50	0001	122, 912	x				x	150	1650	2	
	50	0001	122, 912	x			x		200	2200	2	
	45	0001	251	x		x			120	1320	1	
	45	0001	251	x				x	50	550	1	
	35	0001	257	x				x	210	2310	3	
	35	0001	257	x			x		200	2200	3	
	33	0001	259	x			x		230	2530	3	
	31	0001	260/1	x			x		160	1760	3	
	31	0001	260/1	x				x	140	1540	3	
	25	0001	262	x				x	100	1100	3	
	30	0001	132, 133	x			x		200	2200	1	
	30	0001	132, 133	x				x	50	550	1	
	28	0001	134, 135	x				x	200	2200	1	
	28	0001	134, 135	x			x		220	2420	1	
	22	0001	139/1, 140/1	x				x	150	1650	1	
	17	0001	265	x		x			80	880	2	

CHARAKTERYSTYKA OBIEKTÓW ZLOKALIZOWANYCH NA TERENIE GMINY KRUSZYNA												
ADRES NIERUCHOMOŚCI				OBIEKTY/URZĄDZENIA Z ZASTOSOWANIEM WYROBÓW ZAWIERAJĄCYCH AZBEST								
MIEJSCOWOŚĆ I ULICA	NR	OBRĘB	NR DZIAŁKI	RODZAJ WYROBU		MIEJSCA WYSTĘPOWANIA			ILOŚĆ [m ²]	ILOŚĆ [kg]	OCENA STOPNIA PILNOŚCI USUNIĘCIA	UWAGI
				FALISTE W02	PŁASKIE W01	DOM	STODOŁA	GOSPODARCZE				
	17	0001	265	x				x	28	308	2	
	18	0001	142/1, 143/1	x		x			110	1210	2	
	15	0001	266/5	x				x	70	770	2	
	13	0001	266/4	x			x		180	1980	3	
	16	0001	145, 146	x				x	50	550	3	
	7	0001	268	x		x			120	1320	3	
	7	0001	268	x			x		200	2200	3	
	7	0001	268	x				x	80	880	3	
	1	0001	271	x			x		200	2200	3	
	1	0001	271	x				x	180	1980	3	
Spokojna	2	0001	302	x			x		120	1320	2	
	2	0001	302	x				x	50	550	2	
Szkolna	4	0001	356, 355	x		x			120	1320	3	
	4	0001	356, 355	x				x	80	880	3	
Zielona	3	0001	419	x			x		200	2200	3	
	3	0001	419	x		x			140	1540	3	
	1	0001	420	x			x		220	2420	3	
Kruszyńska	9	0001	604/2	x				x	100	1100	2	
	7	0001	605	x		x			120	1320	2	
	7	0001	605	x			x		220	2420	2	
	7	0001	605	x				x	10	110	2	
	3	0001	566	x				x	30	330	1	
Południowa	20	0001	572/1	x			x		230	2530	2	
	16	0001	915, 576	x			x		220	2420	3	
	16	0001	915, 576	x				x	180	1980	3	
	14	0001	576,577	x			x		200	2200	3	
	14	0001	576, 577	x				x	80	880	3	
	12	0001	914, 913	x		x			70	770	3	

CHARAKTERYSTYKA OBIEKTÓW ZLOKALIZOWANYCH NA TERENIE GMINY KRUSZYNA												
ADRES NIERUCHOMOŚCI				OBIEKTY/URZĄDZENIA Z ZASTOSOWANIEM WYROBÓW ZAWIERAJĄCYCH AZBEST								
MIEJSCOWOŚĆ I ULICA	NR	OBRĘB	NR DZIAŁKI	RODZAJ WYROBU		MIEJSCE WYSTĘPOWANIA			ILOŚĆ [m ²]	ILOŚĆ [kg]	OCENA STOPNIA PILNOŚCI USUNIĘCIA	UWAGI
				FALISTE W02	PŁASKIE W01	DOM	STODOŁA	GOSPODARCZE				
	12	0001	914, 913	x			x		180	1980	3	
	12	0001	914, 913	x				x	90	990	3	
	8	0001	578	x		x			120	1320	3	
	2, 2A	0001	600	x				x	185	2035	3	
	2, 2A	0001	600	x		x			120	1320	3	
	2, 2A	0001	600	x			x		190	2090	3	
	2, 2A	0001	600		x karo			x	70	770	1	
Spacerowa	8	0001	468, 469/1	x		x			140	1540	3	
	8	0001	468, 469/1	x			x		180	1980	3	
	8	0001	468, 469/1	x				x	50	550	3	
	6	0001	469/2	x		x			140	1540	3	
	6	0001	496/2		x karo		x		170	1870	3	
	3	0001	556	x			x		190	2090	3	
	4	0001	495	x			x		190	2090	3	
	4	0001	495	x				x	100	1100	1	
	1	0001	590	x				x	200	2200	1	
	2	0001	497	x		x			120	1320	1	
	2	0001	497	x				x	30	330	1	
Zielona	2	0001	395	x		x			80	880	1	
BOGUSŁAWICE												
Okężna	1	0002	929	x			x		180	1980	2	
	2	0002	931	x			x		190	2090	2	
	3	0002	932	x			x		180	1980	3	
	4	0002	933	x		x			50	550	3	Plus złożony na posesji – ok. 1 MG

CHARAKTERYSTYKA OBIEKTÓW ZLOKALIZOWANYCH NA TERENIE GMINY KRUSZYNA												
ADRES NIERUCHOMOŚCI				OBIEKTY/URZĄDZENIA Z ZASTOSOWANIEM WYROBÓW ZAWIERAJĄCYCH AZBEST								
MIEJSCOWOŚĆ I ULICA	NR	OBRĘB	NR DZIAŁKI	RODZAJ WYROBU		MIEJSCE WYSTĘPOWANIA			ILOŚĆ [m ²]	ILOŚĆ [kg]	OCENA STOPNIA PILNOŚCI USUNIĘCIA	UWAGI
				FALISTE W02	PŁASKIE W01	DOM	STODOŁA	GOSPODARCZE				
	5	0002	934	x		x			2	22	1	
	6	0002	935	x				x	58	638	1	
	7	0002	936	x		x			130	1430	2	
	7	0002	936	x			x		180	1980	2	
	11	0002	941	x				x	35	385	3	
	12	0002	940	x			x		190	2090	3	
	12	0002	940	x				x	180	1980	3	
	14	0002	912/1	x			x		190	2090	2	
	14	0002	912/1	x				x	20	220	2	
	15	0002	903	x				x	65	715	2	
	19	0002	903	x			x		200	2200	2	
	16	0002	911	x			x		200	2200	3	
	18	0002	908/1	x			x		190	2090	3	
	20	0002	907/1, 908/3	x			x		180	1980	2	
Borowińska	3a	0002	944/4, 944/3	x			x		220	2420	3	
	3a	0002	944/4, 944/3	x				x	30	330	3	
	6	0002	901	x				x	80	880	2	
	4	0002	900	x		x			90	990	3	
	4	0002	900	x				x	120	1320	3	
	2	0002	898	x			x		180	1980	3	
Grabowska	20	0002	790	x				x	100	1100	2	
	28	0002	786/1	x				x	50	550	3	
	38	0002	782	x				x	3	33	1	
	42	0002	705/1	x				x	30	330	1	
	46	0002	669/5, 670/5	x			x		180	1980	3	

CHARAKTERYSTYKA OBIEKTÓW ZLOKALIZOWANYCH NA TERENIE GMINY KRUSZYNA												
ADRES NIERUCHOMOŚCI				OBIEKTY/URZĄDZENIA Z ZASTOSOWANIEM WYROBÓW ZAWIERAJĄCYCH AZBEST								
MIEJSCOWOŚĆ I ULICA	NR	OBRĘB	NR DZIAŁKI	RODZAJ WYROBU		MIEJSCE WYSTĘPOWANIA			ILOŚĆ [m ²]	ILOŚĆ [kg]	OCENA STOPNIA PILNOŚCI USUNIĘCIA	UWAGI
				FALISTE W02	PŁASKIE W01	DOM	STODOŁA	GOSPODARCZE				
	44c	0002	676/5	x				x	1	11	3	
Słoneczna	14	0002	692/7, 693/5	x				x	30	330	1	
	18	0002	690/3	x				x			1	Złożony na posesji – ok. 0,98 MG
Rolnicza	4	0002	753/1	x				x	2	22	3	
Kruszyńska	40	0002	757	x			x		180	1980	2	
	38	0002	758	x				x	40	440	2	
	36	0002	759	x			x		170	1870	1	
	32	0002	761/1	x			x		200	2200	3	
	32	0002	761/1	x				x	20	220	3	
	30	0002	761/2	x			x		190	2090	3	
	23	0002	926/2	x			x		200	2200	3	
	28a	0002	762/1	x				x	80	880	3	
	28	0002	762/4	x			x		180	1980	2	
	28	0002	762/4	x				x	50	550	2	
	24	0002	763/1	x			x		200	2200	3	
	22	0002	764, 765/1	x			x		180	1980	3	
	20	0002	765/2, 766	x			x		210	2310	3	
	18	0002	767	x			x		190	2090	3	
	18	0002	767	x				x	90	990	3	
	16	0002	768	x			x		170	1870	2	
	16	0002	768	x				x	50	550	3	
	12	0002	770/1	x			x		170	1870	3	
	12	0002	770/1	x				x	60	660	3	
	10	0002	770/2	x			x		180	1980	3	Plus złożony na posesji – ok.

CHARAKTERYSTYKA OBIEKTÓW ZLOKALIZOWANYCH NA TERENIE GMINY KRUSZYNA

ADRES NIERUCHOMOŚCI				OBIEKTY/URZĄDZENIA Z ZASTOSOWANIEM WYROBÓW ZAWIERAJĄCYCH AZBEST								
MIEJSCOWOŚĆ I ULICA	NR	OBRĘB	NR DZIAŁKI	RODZAJ WYROBU		MIEJSCE WYSTĘPOWANIA			ILOŚĆ [m ²]	ILOŚĆ [kg]	OCENA STOPNIA PILNOŚCI USUNIĘCIA	UWAGI
				FALISTE W02	PŁASKIE W01	DOM	STODOŁA	GOSPODARCZE				
												1,11 MG
	6	0002	773/1	x				x	110	1210	1	
	2	0002	775	x		x			120	1320	3	
	2	0002	775	x				x	2	22	3	
	1	0002	959	x			x		200	2200	3	
	3	0002	958/1	x			x		200	2200	3	
	3	0002	958/1	x				x	80	880	3	
	5	0002	957/1	x		x			130	1430	3	
	5	0002	957/1	x			x		190	2090	3	
	5	0002	957/1	x				x	60	660	3	
	7	0002	956/3	x			x		180	1980	3	
	15	0002	954/4	x			x		200	2200	3	
	15	0002	954/4	x				x	50	550	3	
Górna	3	0002	969	x			x		200	2200	3	
	5	0002	970, 971	x			x		260	2860	3	
	7	0002	972	x		x			130	1430	3	
	7	0002	972	x			x		150	1650	3	
	11	0002	974	x		x			130	1430	3	
	15	0002	976	x		x			160	1760	3	
	15	0002	976	x			x		180	1980	3	
	17	0002	977	x			x		180	1980	3	
	17	0002	977	x				x	160	1760	3	
	19	0002	978	x		x			120	1320	3	
	21	0002	980	x			x		190	2090	3	
	21	0002	980	x				x	30	330	3	
	23	0002	981/1	x		x			120	1320	3	
	25	0002	981/2	x			x		250	2750	3	
	27	0002	982	x			x		190	2090	2	

CHARAKTERYSTYKA OBIEKTÓW ZLOKALIZOWANYCH NA TERENIE GMINY KRUSZYNA												
ADRES NIERUCHOMOŚCI				OBIEKTY/URZĄDZENIA Z ZASTOSOWANIEM WYROBÓW ZAWIERAJĄCYCH AZBEST								
MIEJSCOWOŚĆ I ULICA	NR	OBRĘB	NR DZIAŁKI	RODZAJ WYROBU		MIEJSCE WYSTĘPOWANIA			ILOŚĆ [m ²]	ILOŚĆ [kg]	OCENA STOPNIA PILNOŚCI USUNIĘCIA	UWAGI
				FALISTE W02	PŁASKIE W01	DOM	STODOŁA	GOSPODARCZE				
	27	0002	982	x				x	40	440	1	
	33	0002	985, 986	x		x			60	660	2	
	33	0002	985, 986	x				x	90	990	2	
	35	0002	990	x							1	Złożony na posesji – 0,6 MG
	37	0002	991	x			x		190	2090	3	
	10	0002	947/1	x			x		180	1980	3	
	10	0002	947/1	x				x	60	660	3	
	8	0002	943/1	x				x	100	1100	3	
	6	0002	938/3, 938/4	x		x			130	1430	3	
	6	0002	938/3, 938/4		x karo		x		180	1980	3	
	6	0002	938/3, 938/4	x				x	50	550	3	
	4	0002	930	x			x		310	3410	3	
Kolonia	11	0002	515	x			x		180	1980	1	
	11	0002	515	x				x	50	550	1	
	12	0002	549	x		x			120	1320	1	
	9	0002	396/1	x				x	50	550	1	
	7	0002	396/1	x		x			110	1210	3	
	10	0002	566	x			x		200	2200	3	
	10	0002	566	x				x	100	1100	3	
	8	0002	569, 570	x			x		190	2090	3	
	8	0002	569, 570	x				x	20	220	3	
	6	0002	571	x				x	80	880	1	
	6	0002	571	x			x		200	2200	1	
	3	0002	582	x			x		220	2420	1	

CHARAKTERYSTYKA OBIEKTÓW ZLOKALIZOWANYCH NA TERENIE GMINY KRUSZYNA

ADRES NIERUCHOMOŚCI				OBIEKTY/URZĄDZENIA Z ZASTOSOWANIEM WYROBÓW ZAWIERAJĄCYCH AZBEST								
MIEJSCOWOŚĆ I ULICA	NR	OBRĘB	NR DZIAŁKI	RODZAJ WYROBU		MIEJSCE WYSTĘPOWANIA			ILOŚĆ [m ²]	ILOŚĆ [kg]	OCENA STOPNIA PILNOŚCI USUNIĘCIA	UWAGI
				FALISTE W02	PŁASKIE W01	DOM	STODOŁA	GOSPODARCZE				

JACKÓW													
Ogrodowa	2	0003	467	x					x	40	440	3	Plus złożony na posesji – ok. 1,05 MG
Wspólna	64	0003	233	x			x			70	770	3	
	64	0003	233	x					x	80	880	3	
	57	0003	276	x				x		200	2200	3	
	60	0003	236	x			x			70	770	2	
	58	0003	237	x				x		180	1980	2	
	53	0003	279	x					x	30	330	2	
	53	0003	279	x				x		100	1100	2	
	56	0003	238	x			x			100	1100	1	
	51	0003	280, 2083	x				x		180	1980	2	
	51	0003	280, 2083	x					x	80	880	2	
	54	0003	240/1	x			x			140	1540	2	
	52	0003	241	x			x			150	1650	3	
	52	0003	241	x					x	200	2200	3	
	50	0003	242	x			x			140	1540	1	
	50	0003	242	x				x		320	3520	1	
	48	0003	243	x			x			60	660	3	
	48	0003	243	x				x		180	1980	1	
	48	0003	243	x					x	160	1760	3	
	39	0003	2084, 285/1	x					x	100	1100	3	
	37	0003	285/1	x			x			120	1320	2	
	37	0003	285/1	x					x	120	1320	2	
	33	0003	287/1	x			x			130	1430	2	
	31	0003	288	x			x			130	1430	3	
	31	0003	288	x					x	100	1100	3	

CHARAKTERYSTYKA OBIEKTÓW ZLOKALIZOWANYCH NA TERENIE GMINY KRUSZYNA												
ADRES NIERUCHOMOŚCI				OBIEKTY/URZĄDZENIA Z ZASTOSOWANIEM WYROBÓW ZAWIERAJĄCYCH AZBEST								
MIEJSCOWOŚĆ I ULICA	NR	OBRĘB	NR DZIAŁKI	RODZAJ WYROBU		MIEJSCA WYSTĘPOWANIA			ILOŚĆ [m ²]	ILOŚĆ [kg]	OCENA STOPNIA PILNOŚCI USUNIĘCIA	UWAGI
				FALISTE W02	PŁASKIE W01	DOM	STODOŁA	GOSPODARCZE				
	40	0003	247	x		x			120	1320	3	
	40	0003	247	x			x		180	1980	3	
	40	0003	247	x				x	50	550	3	
	38	0003	248, 249	x			x		180	1980	1	
	29	0003	289	x			x		180	1980	2	
	27	0003	290,291	x		x			120	1320	3	
	27	0003	290,291	x			x		180	1980	2	
	27	0003	290, 291	x				x	150	1650	3	
	25	0003	292	x			x		160	1760	3	
	23	0003	293/1	x		x			80	880	3	
	23	0003	293/1	x			x		140	1540	3	
	30	0003	231/1	x		x			120	1320	3	
	21	0003	294	x		x			150	1650	3	
	19	0003	295	x		x			130	1430	3	
	22	0003	2078/1, 256/1	x		x			120	1320	3	
	22	0003	2078/1, 256/1	x			x		180	1980	3	
	17	0003	296	x			x		220	2420	3	
	15	0003	297	x			x		180	1980	3	
	13	0003	305,306	x			x		160	1760	3	Plus złożony na posesji – ok. 0,83 MG
	14	0003	259	x			x		160	1760	3	
	11	0003	308	x		x			150	1650	3	
	11	0003	308	x			x		120	1320	3	
	10	0003	263	x		x					2	Złożony na posesji – ok. 0,60 MG
	3	0003	312	x		x			120	1320	3	

CHARAKTERYSTYKA OBIEKTÓW ZLOKALIZOWANYCH NA TERENIE GMINY KRUSZYNA

ADRES NIERUCHOMOŚCI				OBIEKTY/URZĄDZENIA Z ZASTOSOWANIEM WYROBÓW ZAWIERAJĄCYCH AZBEST								
MIEJSCOWOŚĆ I ULICA	NR	OBRĘB	NR DZIAŁKI	RODZAJ WYROBU		MIEJSCE WYSTĘPOWANIA			ILOŚĆ [m ²]	ILOŚĆ [kg]	OCENA STOPNIA PILNOŚCI USUNIĘCIA	UWAGI
				FALISTE W02	PŁASKIE W01	DOM	STODOŁA	GOSPODARCZE				
	6	0003	264, 265	x			x		160	1760	3	
	1	0003	313	x				x	120	1320	1	
Główna	93	0003	222	x			x		120	1320	2	
	120	0003	1961	x		x			140	1540	2	
	120	0003	1961	x			x		100	1100	3	
	120	0003	1961	x				x	30	330	3	
	91	0003	223, 224	x		x			120	1320	3	
	114	0003	140/1	x			x		150	1650	3	
	106	0003	142/4	x		x			130	1430	2	
	106	0003	142/4	x				x	130	1430	2	
	73	0003	253, 254	x				x	60	660	3	
	67,65	0003	262	x		x			110	1210	2	
	70	0003	162	x			x		180	1980	2	
Strażacka	11	0003	396	x		x			135	1485	2	
	11	0003	396	x			x		220	2420	2	
	11	0003	396	x				x	80	880	2	
	13	0003	397	x				x			1	Złożony na posesji ok. 1,43 MG
	6	0003	316/1, 315	x				x	150	1650	1	
	10	0003	492	x				x	80	880	2	
	25	0003	509	x		x			140	1540	2	
	20	0003	817	x		x			150	1650	3	
	20	0003	817	x			x		200	2200	3	
	20	0003	817	x				x	100	1100	3	
	21	0003	402	x			x		200	2200	3	
	21	0003	402	x				x	120	1320	3	
	19	0003	2023	x			x		200	2200	3	

CHARAKTERYSTYKA OBIEKTÓW ZLOKALIZOWANYCH NA TERENIE GMINY KRUSZYNA												
ADRES NIERUCHOMOŚCI				OBIEKTY/URZĄDZENIA Z ZASTOSOWANIEM WYROBÓW ZAWIERAJĄCYCH AZBEST								
MIEJSCOWOŚĆ I ULICA	NR	OBRĘB	NR DZIAŁKI	RODZAJ WYROBU		MIEJSCE WYSTĘPOWANIA			ILOŚĆ [m ²]	ILOŚĆ [kg]	OCENA STOPNIA PILNOŚCI USUNIĘCIA	UWAGI
				FALISTE W02	PŁASKIE W01	DOM	STODOŁA	GOSPODARCZE				
	15	0003	401	x				x	80	880	3	
	1	0003	272	x			x		180	1980	3	
	1	0003	272	x				x	120	1320	3	
	3	0003	273	x			x		200	2200	1	plus składowany 180 m ²
	5	0003	274/1	x		x			120	1320	3	
	5	0003	274/1	x			x		200	2200	3	
Wspólna	4	0003	266	x				x	90	990	3	
	2	0003	268	x				x	150	1650	3	dodatkowo składowane 7 m ² luzem
	2	0003	268	x			x		240	2640	3	
Główna	61	0003	269	x		x			140	1540	3	
	61	0003	269	x			x		200	2200	3	
	59	0003	2243/1	x				x	90	990	3	
	168	0003	168	x				x	90	990	3	
	64	0003	2007, 169, 2008	x			x		400	4400	2	
	64	0003	2007, 169, 2008	x				x	80	880	2	
	64	0003	2007, 169, 2008	x		x			130	1430	2	
	60	0003	271	x		x			140	1540	2	
	60	0003	271	x			x		240	2640	2	
	55	0003	171	x			x		180	1980	1	
	55	0003	171	x				x	60	660	1	
	58	0003	173/1	x		x			140	1540	2	
	47	0003	320/2	x				x	30	330	2	
	50	0003	180/1	x		x	x	x				Złożony na

CHARAKTERYSTYKA OBIEKTÓW ZLOKALIZOWANYCH NA TERENIE GMINY KRUSZYNA

ADRES NIERUCHOMOŚCI				OBIEKTY/URZĄDZENIA Z ZASTOSOWANIEM WYROBÓW ZAWIERAJĄCYCH AZBEST								
MIEJSCOWOŚĆ I ULICA	NR	OBRĘB	NR DZIAŁKI	RODZAJ WYROBU		MIEJSCA WYSTĘPOWANIA			ILOŚĆ [m ²]	ILOŚĆ [kg]	OCENA STOPNIA PILNOŚCI USUNIĘCIA	UWAGI
				FALISTE W02	PŁASKIE W01	DOM	STODOŁA	GOSPODARCZE				
												posesji – ok. 4,05 MG
	52	0003	179/1	x			x		230	2530	3	
	52	0003	179/1	x				x	100	1100	3	
	54	0003	177	x				x				Złożony na posesji ok. 2,10
	45	0003	320/2	x			x		180	1980	3	
	46	0003	182, 183	x				x	60	660	3	
	39	0003	322/1	x				x	60	660	3	
	44	0003	184	x				x	110	1210	1	
	31	0003	326/1	x		x			140	1540	3	
	31	0003	326/1	x			x		210	2310	3	
	31	0003	326/1	x				x	100	1100	3	
	42	0003	188	x		x			160	1760	3	
	42	0003	188	x				x	220	2420	3	
	38	0003	189	x		x			140	1540	3	
	38	0003	189	x			x		200	2200	1	
	38	0003	189	x				x	100	1100	3	
	32	0003	192/1	x		x			140	1540	1	
	30	0003	193	x		x			130	1430	2	
	30	0003	193	x			x		190	2090	2	
	30	0003	193	x				x	180	1980	2	
	25	0003	363/3, 363/4	x			x		200	2200	2	
	25	0003	363/3, 363/4	x				x	130	1430	2	
	28	0003	194/4		x karo		x		200	2200	2	Plus złożony na posesji – ok. 0,77 MG
Dworcowa	6	0003	331	x			x		120	1320	2	

CHARAKTERYSTYKA OBIEKTÓW ZLOKALIZOWANYCH NA TERENIE GMINY KRUSZYNA												
ADRES NIERUCHOMOŚCI				OBIEKTY/URZĄDZENIA Z ZASTOSOWANIEM WYROBÓW ZAWIERAJĄCYCH AZBEST								
MIEJSCOWOŚĆ I ULICA	NR	OBRĘB	NR DZIAŁKI	RODZAJ WYROBU		MIEJSCE WYSTĘPOWANIA			ILOŚĆ [m ²]	ILOŚĆ [kg]	OCENA STOPNIA PILNOŚCI USUNIĘCIA	UWAGI
				FALISTE W02	PŁASKIE W01	DOM	STODOŁA	GOSPODARCZE				
	6	0003	331	x			x		200	2200	2	
	10	0003	333	x		x			50	550	2	
	28	0003	357	x			x		180	1980	2	
	32	0003	359	x				x				Złożony na posesji – ok. 1,42 MG
	48	0003	678	x		x			100	1100	3	
	29	0003	574	x			x		120	1320	3	
	44	0003	679/1, 679/2	x		x			80	880	3	
	44	0003	679/1, 679/2	x				x	60	660	3	
	31	0003	576	x		x			170	1870	2	
	39	0003	578, 579/1	x		x			140	1540	2	
	39	0003	578, 579/1	x				x	50	550	2	
	50	0003	690	x				x	50	550	2	
	22	0003	207	x		x			160	1760	2	
	20	0003	210/1	x			x		200	2200	1	
	13	0003	385/3	x		x			200	2200	3	
	12	0003	216	x			x		230	2530	3	
	12	0003	216	x				x	270	2970	3	
	7	0003	2012, 2013/1	x		x			110	1210	3	
Zielona	1	0003	89	x		x			140	1540	3	
	1	0003	89	x			x		180	1980	3	
	1	0003	89	x				x	120	1320	3	
	2	0003	47	x		x			130	1430	3	
	2	0003	47	x			x		180	1980	3	

CHARAKTERYSTYKA OBIEKTÓW ZLOKALIZOWANYCH NA TERENIE GMINY KRUSZYNA

ADRES NIERUCHOMOŚCI				OBIEKTY/URZĄDZENIA Z ZASTOSOWANIEM WYROBÓW ZAWIERAJĄCYCH AZBEST								
MIEJSCOWOŚĆ I ULICA	NR	OBRĘB	NR DZIAŁKI	RODZAJ WYROBU		MIEJSCE WYSTĘPOWANIA			ILOŚĆ [m ²]	ILOŚĆ [kg]	OCENA STOPNIA PILNOŚCI USUNIĘCIA	UWAGI
				FALISTE W02	PŁASKIE W01	DOM	STODOŁA	GOSPODARCZE				
	2	0003	47	x				x	100	1100	3	
	4	0003	40, 41	x		x			120	1320	3	
	4	0003	40, 41	x			x		200	2200	3	
	4	0003	40, 41	x				x	180	1980	3	
Polna	6	0003	73, 74	x				x	100	1100	1	
Łąkowa	2	0003	1685	x			x		180	1980	3	
	6	0003	1691/1	x		x			120	1320	1	
	8	0003	1692	x		x			100	1100	1	
Spacerowa	4	0003	1558/1, 1559	x			x		180	1980	3	
	6	0003	1567, 1568	x			x		190	2090	2	
	1	0003	2129	x		x			120	1320	1	
	1	0003	2129	x			x		170	1870	1	
	1	0003	2129	x				x	20	220	1	
Kasztanowa	2	0003	1518/1	x		x			100	1100	3	
	2	0003	1518/1	x				x	70	770	3	
	4	0003	1530	x				x	20	220	2	
	6	0003	1533/1	x		x			130	1430	2	
	6	0003	1533/1	x			x		190	2090	2	
	6	0003	1533/1	x				x	70	770	2	
Brzozowa	2	0003	1475	x		x			160	1760	3	
	2	0003	1475	x			x		170	1870	3	
	2	0003	1475	x				x	200	2200	3	
	10	0003	1485/1, 1486/4	x		x			130	1430	1	
	10	0003	1485/1, 1486/4	x			x		130	1430	1	
	10	0003	1485/1, 1486/4	x				x	20	220	1	

CHARAKTERYSTYKA OBIEKTÓW ZLOKALIZOWANYCH NA TERENIE GMINY KRUSZYNA												
ADRES NIERUCHOMOŚCI				OBIEKTY/URZĄDZENIA Z ZASTOSOWANIEM WYROBÓW ZAWIERAJĄCYCH AZBEST								
MIEJSCOWOŚĆ I ULICA	NR	OBRĘB	NR DZIAŁKI	RODZAJ WYROBU		MIEJSCE WYSTĘPOWANIA			ILOŚĆ [m ²]	ILOŚĆ [kg]	OCENA STOPNIA PILNOŚCI USUNIĘCIA	UWAGI
				FALISTE W02	PŁASKIE W01	DOM	STODOŁA	GOSPODARCZE				
	12	0003	1486/3	x				x	100	1100	1	
	14	0003	1492	x			x		180	1980	2	
	16	0003	2127	x		x			80	880	1	
	16	0003	2127	x				x	50	550	1	
KIJÓW												
	14	0004	379/1	x				x	40	440	3	
	20	0004	376/1	x				x	80	880	3	
	11	0004	496	x		x			90	990	2	
	32	0004	368	x		x			120	1320	2	
	32	0004	368	x				x	150	1650	2	
	42	0004	258/11	x				x	40	440	2	
	43	0004	280/4	x		x			60	660	2	
	41	0004	277	x		x			90	990	3	
	65	0004	241	x		x			100	1100	3	
	90	0004	204/4	x		x			130	1430	2	
	88	0004	204/3	x		x			110	1210	2	
	73 a	0004	341/1	x			x		160	1760	3	
	96	0004	212/7	x				x	15	165	3	
	104	0004	210/2, 211	x		x			170	1870	2	
	110	0004	208	x			x		190	2090	2	
	118	0004	207/4	x		x			120	1320	2	
	118	0004	207/4	x				x	20	220	3	
	122	0004	203/4	x		x			120	1320	3	
	122	0004	203/4	x				x	90	990	3	
	75	0004	214/5	x		x			120	1320	2	
	75	0004	214/5	x			x		180	1980	2	
KRUSZYNA												
Kościszki	17 a	0005	827		x karo	x			120	1320	1	

CHARAKTERYSTYKA OBIEKTÓW ZLOKALIZOWANYCH NA TERENIE GMINY KRUSZYNA

ADRES NIERUCHOMOŚCI				OBIEKTY/URZĄDZENIA Z ZASTOSOWANIEM WYROBÓW ZAWIERAJĄCYCH AZBEST								
MIEJSCOWOŚĆ I ULICA	NR	OBRĘB	NR DZIAŁKI	RODZAJ WYROBU		MIEJSCE WYSTĘPOWANIA			ILOŚĆ [m ²]	ILOŚĆ [kg]	OCENA STOPNIA PILNOŚCI USUNIĘCIA	UWAGI
				FALISTE W02	PŁASKIE W01	DOM	STODOŁA	GOSPODARCZE				
	17 a	0005	827	x			x		200	2200	1	
	15	0005	826/2	x			x		180	1980	2	
	15	0005	826/2	x				x	60	660	2	
	15	0005	826/2	x		x			100	1100	2	
	13	0005	826/1	x				x	200	2200	2	
	28	0005	642/2	x				x	30	330	1	
	26	0005	650	x		x		x			1	Złożony na posesji – ok. 3,45 MG
	24	0005	651	x			x		190	2090	3	
	24	0005	651	x				x	190	2090	1	
	22	0005	652/4	x				x			1	Złożony na posesji – ok. 0,26 MG
	18	0005	654	x		x			110	1210	3	
	14	0005	656	x		x			110	1210	3	
	14	0005	656	x			x		180	1980	3	
	11	0005	814	x		x			100	1100	1	
	11	0005	814	x				x	80	880	1	
	12	0005	657	x			x		200	2200	3	
	5	0005	811	x				x	150	1650	1	
	2	0005	693, 692/2	x				x	1	11	3	
	4	0005	691, 692/1	x		x			120	1320	1	
	6	0005	660	x				x	20	220	2	
Ogrodowa	6	0005	687/1	x				x	100	1100	1	Plus złożony na posesji – ok. 1,32 MG
	1	0005	639	x		x			140	1540	2	

CHARAKTERYSTYKA OBIEKTÓW ZLOKALIZOWANYCH NA TERENIE GMINY KRUSZYNA

ADRES NIERUCHOMOŚCI				OBIEKTY/URZĄDZENIA Z ZASTOSOWANIEM WYROBÓW ZAWIERAJĄCYCH AZBEST								
MIEJSCOWOŚĆ I ULICA	NR	OBRĘB	NR DZIAŁKI	RODZAJ WYROBU		MIEJSCE WYSTĘPOWANIA			ILOŚĆ [m ²]	ILOŚĆ [kg]	OCENA STOPNIA PILNOŚCI USUNIĘCIA	UWAGI
				FALISTE W02	PŁASKIE W01	DOM	STODOŁA	GOSPODARCZE				
	1	0005	639	x			x		200	2200	2	
	5	0005	637	x			x		190	2090	3	
	14	0005	682/3	x			x		110	1210	3	
	16	0005	682/5,683/1	x			x		100	1100	3	
	9	0005	635	x			x		180	1980	1	
	22	0005	677/1	x		x			130	1430	2	
	15	0005	632	x			x		200	2200	3	
	15	0005	632	x				x	60	660	3	
	21	0005	630//1	x		x			150	1650	3	
	21	0005	630/1		x karo			x	160	1760	1	
	21	0005	630/1	x			x		190	2090	2	
	23	0005	628	x			x		200	2200	1	
	23	0005	628	x				x	70	770	1	
Cmentarna	2	0005	383	x		x			110	1210	1	
Sienkiewicza	55	0005	662	x			x		180	1980	3	
	53	0005	663	x			x		200	2200	1	
	51	0005	664	x		x			120	1320	1	
	51	0005	664	x			x		200	2200	1	
	49	0005	665	x		x			2	22	2	
	49	0005	665	x			x		200	2200	1	
	49	0005	665	x				x	40	440	2	
	47	0005	666	x			x		180	1980	3	
	45	0005	667	x		x			2	22	1	
	39	0005	670	x			x		200	2200	1	
	39	0005	670	x				x	150	1650	1	
	37	0005	671	x			x		180	1980	2	
	37	0005	671	x				x	190	2090	2	
	33	0005	673	x		x			160	1760	2	

CHARAKTERYSTYKA OBIEKTÓW ZLOKALIZOWANYCH NA TERENIE GMINY KRUSZYNA

ADRES NIERUCHOMOŚCI				OBIEKTY/URZĄDZENIA Z ZASTOSOWANIEM WYROBÓW ZAWIERAJĄCYCH AZBEST								
MIEJSCOWOŚĆ I ULICA	NR	OBRĘB	NR DZIAŁKI	RODZAJ WYROBU		MIEJSCE WYSTĘPOWANIA			ILOŚĆ [m ²]	ILOŚĆ [kg]	OCENA STOPNIA PILNOŚCI USUNIĘCIA	UWAGI
				FALISTE W02	PŁASKIE W01	DOM	STODOŁA	GOSPODARCZE				
	31	0005	674/2	x		x			120	1320	1	
	31	0005	674/2	x			x		200	2200	1	
	31	0005	6742	x				x	40	440	1	
	27	0005	676/2	x		x			170	1870	2	
	27	0005	676/2	x			x		170	1870	2	
	22	0005	709	x				x	10	110	1	
	25	0005	677/2	x			x		190	2090	3	
	25	0005	677/2	x			x		200	2200	2	
	19	0005	680	x			x		180	1980	1	
	12	0005	715	x		x			110	1210	1	
	11	0005	685	x							1	Złożony na posesji – ok. 2,42 MG
	7	0005	687/2	x			x		190	2090	2	
	3	0005	690	x			x		190	2090	2	
Kościelna	7	0005	749	x		x			160	1760	3	
	7	0005	749	x				x	30	330	1	
	2	0005	795/1	x				x			1	Złożony na posesji 1,2 MG
	8	0005	792/2	x		x			200	2200	3	
		0005	789/2	x				x	150	1650	2	
	30	0005	781	x		x			115	1265	3	
	36	0005	777	x		x			70	770	2	
	38	0005	776/2	x		x			110	1210	2	
	46	0005	772	x				x	40	440	3	
	48	0005	771	x			x		180	1980	3	
	19	0005	730	x				x	1	11	1	
	50	0005	769/2	x		x			110	1210	3	
	52	0005	768/2	x			x		180	1980	3	

CHARAKTERYSTYKA OBIEKTÓW ZLOKALIZOWANYCH NA TERENIE GMINY KRUSZYNA

ADRES NIERUCHOMOŚCI				OBIEKTY/URZĄDZENIA Z ZASTOSOWANIEM WYROBÓW ZAWIERAJĄCYCH AZBEST								
MIEJSCOWOŚĆ I ULICA	NR	OBRĘB	NR DZIAŁKI	RODZAJ WYROBU		MIEJSCE WYSTĘPOWANIA			ILOŚĆ [m ²]	ILOŚĆ [kg]	OCENA STOPNIA PILNOŚCI USUNIĘCIA	UWAGI
				FALISTE W02	PŁASKIE W01	DOM	STODOŁA	GOSPODARCZE				
	21	0005	729	x				x	15	165	3	
	58	0005	765	x			x		190	2090	3	
	60	0005	763/1, 764	x			x		190	2090	3	
	64	0005	762/1	x				x	50	550	3	
	68	0005	760		x karo		x		190	2090	1	
	31	0005	381,380/1	x		x			100	1100	1	
	33	0005	380/1, 379	x			x		180	1980	1	
	33	0005	380/1,	x				x	100	1100	1	
	35	0005	379	x				x	20	220	1	
	37	0005	378/1	x				x			1	Złożony na posesji – ok. 1,2 MG
	76	0005	756,755	x		x			120	1320	2	
	76	0005	756,755	x			x		200	2200	2	
	76	0005	756,755	x				x	60	660	3	
	78	0005	755	x		x			110	1210	1	
	78	0005	755	x				x	50	550	1	
	41	0005	376	x		x			120	1320	1	
	41	0005	376	x				x	110	1210	1	
	41	0005	376	x			x		190	2090	1	
	84	0005	387	x		x			110	1210	2	
	45	0005	374/4	x		x			140	1540	2	
	82	0005	1343, 753	x				x	160	1760	3	
	80	0005	754	x				x	30	330	2	
Strażacka	60	0005	405	x		x			110	1210	1	
	58	0005	406/1	x		x			130	1430	2	
	56	0005	408/1	x			x		200	2200	2	

CHARAKTERYSTYKA OBIEKTÓW ZLOKALIZOWANYCH NA TERENIE GMINY KRUSZYNA

ADRES NIERUCHOMOŚCI				OBIEKTY/URZĄDZENIA Z ZASTOSOWANIEM WYROBÓW ZAWIERAJĄCYCH AZBEST								
MIEJSCOWOŚĆ I ULICA	NR	OBRĘB	NR DZIAŁKI	RODZAJ WYROBU		MIEJSCE WYSTĘPOWANIA			ILOŚĆ [m ²]	ILOŚĆ [kg]	OCENA STOPNIA PILNOŚCI USUNIĘCIA	UWAGI
				FALISTE W02	PŁASKIE W01	DOM	STODOŁA	GOSPODARCZE				
	52	0005	410	x			x		180	1980	3	
	44	0005	415	x				x	20	220	2	
	40	0005	419, 418	x				x	20	220	1	
	34	0005	469/1	x				x	80	880	3	
	32	0005	470	x			x		190	2090	3	
	28	0005	472	x		x			100	1100	2	
	26	0005	473	x		x			110	1210	3	
	26	0005	473	x				x	40	440	3	
	18	0005	477	x			x		180	1980	3	
	18	0005	477	x				x	50	550	3	
	10	0005	481	x			x		190	2090	3	
	8	0005	482/3	x		x			140	1540	3	
	8	0005	482/3	x				x	120	1320	3	
	6	0005	483/3	x			x		190	2090	3	
	6	0005	483/3	x				x	50	550	3	
Polna	6	0005	418	x		x			150	1650	2	
	6	0005	418	x			x		180	1980	2	
	2	0005	422/4	x				x	20	220	2	
Słoneczna	6	0005	1584	x				x	50	550	2	
Północna	16	0005	459	x				x	1	11	3	
	22	0005	456	x				x	80	880	3	
	24	0005	455	x			x		190	2090	3	
	24	0005	455	x				x	60	660	3	
	26	0005	454	x		x			170	1870	3	
	30	0005	452	x		x			140	1540	3	
	34	0005	450	x			x		200	2200	1	
	38	0005	448	x			x		200	2200	2	
	40	0005	447	x		x			120	1320	2	Plus złożony na posesji – karo

CHARAKTERYSTYKA OBIEKTÓW ZLOKALIZOWANYCH NA TERENIE GMINY KRUSZYNA

ADRES NIERUCHOMOŚCI				OBIEKTY/URZĄDZENIA Z ZASTOSOWANIEM WYROBÓW ZAWIERAJĄCYCH AZBEST								
MIEJSCOWOŚĆ I ULICA	NR	OBRĘB	NR DZIAŁKI	RODZAJ WYROBU		MIEJSCE WYSTĘPOWANIA			ILOŚĆ [m ²]	ILOŚĆ [kg]	OCENA STOPNIA PILNOŚCI USUNIĘCIA	UWAGI
				FALISTE W02	PŁASKIE W01	DOM	STODOŁA	GOSPODARCZE				
												ok. 0,72 MG
	29	0005	460/2	x				x	20	220	3	
	44	0005	445	x				x	30	330	1	
		0005	479/2	x			x				1	Złożony na posesji – ok. 0,75 MG
Niepodległości	1	0005	422/2	x		x			150	1650	3	
Księżycowa	22	0005	427/7, 427/6	x		x			160	1760	3	Plus złożony na posesji – ok. 1,27 MG
Sobieskiego	3	0005	468/4	x				x	80	880	3	
		0005	443/4, 443/3, 443/1		x karo	x			220	2420	1	
Kmicica	9a	0005	536/9	x		x			160	1760	2	
	8	0005	913/2	x				x	65	715	1	
	15	0005	542	x		x			140	1540	1	
	12	0005	920/1	x				x	30	330	3	
	14	0005	921	x				x	30	330	3	
	19	0005	544/2	x		x			130	1430	3	
	19	0005	544/2	x			x		150	1650	3	
	19	0005	544/2	x				x	150	1650	3	
	20	0005	924/1	x		x			130	1430	3	
	22	0005	925	x		x			140	1540	3	
	27	0005	546/2	x				x	60	660	3	
	29	0005	547	x			x		200	2200	3	
	29	0005	547	x				x	150	1650	3	
	36	0005	1437	x		x			200	2200	2	
	36	0005	1437	x			x		200	2200	2	
	38	0005	1021/1		x karo	x			120	1320	1	

CHARAKTERYSTYKA OBIEKTÓW ZLOKALIZOWANYCH NA TERENIE GMINY KRUSZYNA												
ADRES NIERUCHOMOŚCI				OBIEKTY/URZĄDZENIA Z ZASTOSOWANIEM WYROBÓW ZAWIERAJĄCYCH AZBEST								
MIEJSCOWOŚĆ I ULICA	NR	OBRĘB	NR DZIAŁKI	RODZAJ WYROBU		MIEJSCE WYSTĘPOWANIA			ILOŚĆ [m ²]	ILOŚĆ [kg]	OCENA STOPNIA PILNOŚCI USUNIĘCIA	UWAGI
				FALISTE W02	PŁASKIE W01	DOM	STODOŁA	GOSPODARCZE				
	43	0005	558/2	x			x		220	2420	2	
	43	0005	558/2	x				x	190	2090	2	
	45	0005	559	x		x			90	990	3	
Huby	4	0005	1005/1	x		x			90	990	1	
	4	0005	1005/1	x				x	50	550	1	
	6	0005	1006	x		x			100	1100	1	
	6	0005	1006	x				x	170	1870	1	
	6	0005	1006	x			x		150	1650	1	
	8	0005	1007	x			x		180	1980	2	
	8	0005	1007	x				x	150	1650	2	
	10	0005	1008	x				x	30	330	1	
Sadzawki	6	0005	222/5, 222/6	x		x			90	990	1	
	14	0005	187	x		x			120	1320	1	
	14	0005	187	x				x	50	550	1	
Leśna	10	0005	13/1	x			x		180	1980	1	
	10	0005	13/1	x		x			110	1210	1	
	17	0005	17	x			x		170	1870	1	
Cegielnia	6	0005	197	x			x		200	2200	2	
	3	0005	226		x karo	x			130	1430	1	
	5 b	0005	224/4, 224/5	x		x			20	220	1	
LGOTA MAŁA												
Główna	111	0006	5495	x		x			130	1430	2	
	111	0006	5495	x				x	60	660	2	
	112	0006	5441	x			x		190	2090	3	
	110	0006	5440	x				x	80	880	1	
	108	0006	5438, 5437	x				x	130	1430	1	

CHARAKTERYSTYKA OBIEKTÓW ZLOKALIZOWANYCH NA TERENIE GMINY KRUSZYNA

ADRES NIERUCHOMOŚCI				OBIEKTY/URZĄDZENIA Z ZASTOSOWANIEM WYROBÓW ZAWIERAJĄCYCH AZBEST								
MIEJSCOWOŚĆ I ULICA	NR	OBRĘB	NR DZIAŁKI	RODZAJ WYROBU		MIEJSCA WYSTĘPOWANIA			ILOŚĆ [m ²]	ILOŚĆ [kg]	OCENA STOPNIA PILNOŚCI USUNIĘCIA	UWAGI
				FALISTE W02	PŁASKIE W01	DOM	STODOŁA	GOSPODARCZE				
	99	0006	5489	x			x		160	1760	2	
	99	0006	5489	x				x	80	880	2	
	97	0006	5488	x			x		180	1980	3	
	97	0006	5488	x				x	60	660	3	
	95	0006	5487	x			x		190	2090	3	
	95	0006	5487	x				x	70	770	3	
	93	0006	5486	x		x			120	1320	3	
	93	0006	5486	x			x		180	1980	3	
	91	0006	5485	x			x		200	2200	3	
	91	0006	5485	x				x	130	1430	3	
	96	0006	5428	x			x		200	2200	3	
	96	0006	5428	x				x	150	1650	3	
	89	0006	5484	x			x		195	2145	3	
	89	0006	5484	x				x	155	1705	3	
	87	0006	5483	x				x	120	1320	3	
	83	0006	5481	x		x			100	1100	3	
	81	0006	5480	x		x			80	880	3	
	79	0006	5479	x		x			110	1210	3	
	92	0006	5426	x		x			110	1210	3	
	92	0006	5426	x			x		180	1980	3	
	88	0006	5424, 5425	x		x			110	1210	3	
	88	0006	5424, 5425	x				x	140	1540	3	
	88	0006	5424, 5425	x			x		30	330	3	
	77	0006	5478	x		x			90	990	3	
	73	0006	5476	x		x			120	1320	3	
	73	0006	5476	x				x	150	1650	3	

CHARAKTERYSTYKA OBIEKTÓW ZLOKALIZOWANYCH NA TERENIE GMINY KRUSZYNA

ADRES NIERUCHOMOŚCI				OBIEKTY/URZĄDZENIA Z ZASTOSOWANIEM WYROBÓW ZAWIERAJĄCYCH AZBEST								
MIEJSCOWOŚĆ I ULICA	NR	OBRĘB	NR DZIAŁKI	RODZAJ WYROBU		MIEJSCE WYSTĘPOWANIA			ILOŚĆ [m ²]	ILOŚĆ [kg]	OCENA STOPNIA PILNOŚCI USUNIĘCIA	UWAGI
				FALISTE W02	PŁASKIE W01	DOM	STODOŁA	GOSPODARCZE				
	84	0006	5421	x				x	120	1320	3	
	69	0006	5475	x		x			105	1155	3	
	69	0006	5475	x			x		170	1870	3	
	67	0006	5474	x			x		190	2090	3	
	78	0006	5417	x		x		x	150	1650	3	
	65	0006	5472	x				x	130	1430	3	
	65	0006	5472	x			x		185	2035	3	
	72	0006	5412, 5211	x				x	20	220	1	
	70	0006	5410	x				x	95	1045	3	
	59	0006	5469	x		x			115	1265	3	
	59	0006	5469	x				x	80	880	3	
	64	0006	5407	x			x		180	1980	3	
	64	0006	5407	x				x	160	1760	3	
	62	0006	5406, 5405	x			x		180	1980	3	
	62	0006	5406, 5405	x				x	60	660	3	
	47	0006	5463	x			x		190	2090	3	
	47	0006	5463	x				x	50	550	3	
	58	0006	5404	x		x			150	1650	3	
	58	0006	5404	x				x	50	550	3	
	45	0006	5462	x				x	60	660	3	
	45	0006	5462	x		x			120	1320	3	
	52	0006	5402	x			x		200	2200	3	
	52	0006	5402	x				x	60	660	3	
	41	0006	5460	x		x			120	1320	3	
	41	0006	5460	x			x		200	2200	3	
	41	0006	5460	x				x	140	1540	3	

CHARAKTERYSTYKA OBIEKTÓW ZLOKALIZOWANYCH NA TERENIE GMINY KRUSZYNA

ADRES NIERUCHOMOŚCI				OBIEKTY/URZĄDZENIA Z ZASTOSOWANIEM WYROBÓW ZAWIERAJĄCYCH AZBEST								
MIEJSCOWOŚĆ I ULICA	NR	OBRĘB	NR DZIAŁKI	RODZAJ WYROBU		MIEJSCE WYSTĘPOWANIA			ILOŚĆ [m ²]	ILOŚĆ [kg]	OCENA STOPNIA PILNOŚCI USUNIĘCIA	UWAGI
				FALISTE W02	PŁASKIE W01	DOM	STODOŁA	GOSPODARCZE				
	50	0006	5400, 5399	x		x			140	1540	2	
	50	0006	5400, 5399	x			x		180	1980	3	
	50	0006	5400,539 9	x				x	160	1760	3	
	37	0006	5458	x			x		170	1870	3	
	35	0006	5457	x				x	50	550	1	
	46	0006	5397	x			x		180	1980	3	
	33	0006	5456	x		x			120	1320	3	
	33	0006	5456	x			x		180	1980	3	
		0006	5396	x				x	50	550	3	
	29	0006	5454, 5455	x			x		150	1650	3	
	29	0006	5454, 5455	x				x	30	330	3	
	38	0006	5393, 5394	x			x		180	1980	3	
	23	0006	5451	x			x		180	1980	3	
	23	0006	5451	x				x	30	330	3	
	21	0006	5450	x		x			2	22	3	
	30	0006	5389	x				x	20	220	3	
	17	0006	5448	x				x	30	330	3	
	26	0006	5387	x			x		170	1870	3	
	24	0006	5292, 5291	x			x		200	2200	3	
	24	0006	5292, 5291	x				x	140	1540	3	
	9	0006	5294	x			x		180	1980	3	
	9a	0006	5293	x		x			120	1320	3	

CHARAKTERYSTYKA OBIEKTÓW ZLOKALIZOWANYCH NA TERENIE GMINY KRUSZYNA

ADRES NIERUCHOMOŚCI				OBIEKTY/URZĄDZENIA Z ZASTOSOWANIEM WYROBÓW ZAWIERAJĄCYCH AZBEST								
MIEJSCOWOŚĆ I ULICA	NR	OBRĘB	NR DZIAŁKI	RODZAJ WYROBU		MIEJSCE WYSTĘPOWANIA			ILOŚĆ [m ²]	ILOŚĆ [kg]	OCENA STOPNIA PILNOŚCI USUNIĘCIA	UWAGI
				FALISTE W02	PŁASKIE W01	DOM	STODOŁA	GOSPODARCZE				
	9a	0006	5293	x			x		190	2090	3	
	9a	0006	5293	x				x	20	220	3	
	16	0006	5286	x		x			160	1760	3	
	16	0006	5286		x karo		x		180	1980	1	
	8	0006	5280	x			x		190	2090	3	
	8	0006	5280	x				x	20	220	3	
	122	0006	5757	x			x		180	1980	3	
	122	0006	5757	x				x	180	1980	3	
	119	0006	5821	x				x	120	1320	3	
	119	0006	5821	x		x			120	1320	3	
	3	0006	5222	x			x		210	2310	3	
	3	0006	5222	x				x	100	1100	3	
	1	0006	5221	x		x			130	1430	2	
	1	0006	5221	x			x		210	2310	2	
	1	0006	5221	x				x	50	550	2	
	2	0006	5173	x		x			115	1265	3	
	2	0006	5173	x			x		190	2090	3	plus skład ok.100 płyt
Leśna	1	0006	5279	x		x			80	880	3	
	1	0006	5279	x				x	60	660	3	
	2	0006	5220	x		x			160	1760	3	
	2	0006	5220	x				x	160	1760	3	
	2	0006	5220	x			x		200	2200	3	
Ogrodowa		0006	5286	x		x			120	1320	1	
	67	0006	5420	x				x	20	220	2	
	92	0006	5361, 5362	x		x			130	1430	3	
	92	0006	5361, 5362	x			x		170	1870	3	

CHARAKTERYSTYKA OBIEKTÓW ZLOKALIZOWANYCH NA TERENIE GMINY KRUSZYNA

ADRES NIERUCHOMOŚCI				OBIEKTY/URZĄDZENIA Z ZASTOSOWANIEM WYROBÓW ZAWIERAJĄCYCH AZBEST								
MIEJSCOWOŚĆ I ULICA	NR	OBRĘB	NR DZIAŁKI	RODZAJ WYROBU		MIEJSCE WYSTĘPOWANIA			ILOŚĆ [m ²]	ILOŚĆ [kg]	OCENA STOPNIA PILNOŚCI USUNIĘCIA	UWAGI
				FALISTE W02	PŁASKIE W01	DOM	STODOŁA	GOSPODARCZE				
	92	0006	5361, 5362	x				x	100	1100	3	
	77	0006	5426	x		x			80	880	3	
	112	0006	5371	x		x			150	1650	3	
	112	0006	5371	x			x		200	2200	3	
	112	0006	5371	x				x	110	1210	3	
	120	0006	5372	x			x		150	1650	3	
	120	0006	5372	x				x	40	440	3	
	120	0006	5372		x karo	x			120	1320	1	
	85	0006	5430	x		x			110	1210	3	
	128	0006	5376	x			x		200	2200	3	
	128	0006	5376	x				x	120	1320	3	
	89	0006	5433	x		x			120	1320	3	
	146	0006	5384	x		x			130	1430	3	
Słoneczna	13	0006	5752	x		x			140	1540	3	
	13	0006	5752	x			x		180	1980	3	
	13	0006	5752	x				x	110	1210	3	
	31	0006	5747	x				x	110	1210	3	
	43	0006	5741	x			x		180	1980	3	
	45 b	0006	5740	x			x		190	2090	3	
	5	0006	5754	x		x			130	1430	3	
Szkolna	4	0006	5816	x		x			130	1430	3	
	4	0006	5816	x			x		190	2090	3	
	4	0006	5816	x				x	90	990	3	
	8	0006	5814	x		x			130	1430	3	
	42	0006	5801	x		x			2	22	3	
	44	0006	5800	x		x			110	1210	3	
	44	0006	5800	x				x	30	330	3	
	7	0006	893, 892	x			x		190	2090	3	

CHARAKTERYSTYKA OBIEKTÓW ZLOKALIZOWANYCH NA TERENIE GMINY KRUSZYNA

ADRES NIERUCHOMOŚCI				OBIEKTY/URZĄDZENIA Z ZASTOSOWANIEM WYROBÓW ZAWIERAJĄCYCH AZBEST								
MIEJSCOWOŚĆ I ULICA	NR	OBRĘB	NR DZIAŁKI	RODZAJ WYROBU		MIEJSCE WYSTĘPOWANIA			ILOŚĆ [m ²]	ILOŚĆ [kg]	OCENA STOPNIA PILNOŚCI USUNIĘCIA	UWAGI
				FALISTE W02	PŁASKIE W01	DOM	STODOŁA	GOSPODARCZE				
		0006	894	x			x		180	1980	3	
	78	0006	5789, 5788		x karo	x			110	1210	1	
	78	0006	5789, 5788		x karo			x	120	1320	1	
		0006	882	x				x	50	550	3	luzem
	74	0006	5791	x		x			70	770	3	
	68	0006	5793		x karo		x		250	2750	3	
	45 a	0006	882		x karo	x			120	1320	1	
	45 a	0006	882	x				x	60	660	1	
	62	0006	5796	x			x		40	440	3	
	56	0006	5797	x				x	100	1100	1	
ŁĘG												
	68	0007	483	x				x	40	440	3	
	58	0007	489	x			x		170	1870	2	
	55	0007	492	x		x			110	1210	1	
	50	0007	495	x				x	10	110	2	
	50	0007	495	x			x		180	1980	3	
	50	0007	495		x karo			x	30	330	1	
	47	0007	497, 498/2	x				x	100	1100	3	
	53	0007	439, 440	x			x		200	2200	1	
	53	0007	439, 440		x karo			x	100	1100	1	
	53	0007	439, 440		x karo		x		190	2090	1	
	53	0007	439, 440		x karo	x			120	1320	1	
	54	0007	438	x		x			120	1320	2	
	62	0007	434		x karo		x		230	2530	2	
	64	0007	433	x		x			120	1320	2	
	64	0007	433	x				x	80	880	2	

CHARAKTERYSTYKA OBIEKTÓW ZLOKALIZOWANYCH NA TERENIE GMINY KRUSZYNA

ADRES NIERUCHOMOŚCI				OBIEKTY/URZĄDZENIA Z ZASTOSOWANIEM WYROBÓW ZAWIERAJĄCYCH AZBEST								
MIEJSCOWOŚĆ I ULICA	NR	OBRĘB	NR DZIAŁKI	RODZAJ WYROBU		MIEJSCE WYSTĘPOWANIA			ILOŚĆ [m ²]	ILOŚĆ [kg]	OCENA STOPNIA PILNOŚCI USUNIĘCIA	UWAGI
				FALISTE W02	PŁASKIE W01	DOM	STODOŁA	GOSPODARCZE				
	70	0007	394	x			x		240	2640	2	
	70	0007	394	x				x	90	990	1	
	115	0007	461	x		x			150	1650	2	
	115	0007	461	x			x		200	2200	2	
	115	0007	461	x				x	70	770	2	
	81	0007	462/1	x			x		200	2200	1	
	76	0007	466		x karo		x		200	2200	1	
	76	0007	466	x				x	190	2090	2	
	72	0007	467/2		x karo			x	15	165	1	
	69	0007	469/1	x		x			120	1320	2	
	23	0007	655, 656	x			x		180	1980	2	
	25	0007	658,657	x		x			110	1210	2	
	25	0007	658, 657	x				x	50	550	2	
	26	0007	659	x		x			120	1320	2	
	26	0007	659	x			x		200	2200	1	
	39	0007	668	x			x		250	2750	3	
	40	0007	669		x karo			x	130	1430	1	
	40	0007	669	x		x			120	1320	2	
	46	0007	622	x				x	200	2200	2	
	44	0007	629/2	x			x		200	2200	3	
	42	0007	619/2	x		x			120	1320	3	
	41	0007	618	x			x		180	1980	3	
	41	0007	618	x		x			140	1540	3	
	35	0007	617		x karo		x		210	2310	1	
	35	0007	617	x				x	40	440	2	
	34	0007	616/1, 617	x				x	30	330	3	
	29	0007	612/1	x		x			120	1320	3	
	22	0007	607	x				x	150	1650	1	

CHARAKTERYSTYKA OBIEKTÓW ZLOKALIZOWANYCH NA TERENIE GMINY KRUSZYNA

ADRES NIERUCHOMOŚCI				OBIEKTY/URZĄDZENIA Z ZASTOSOWANIEM WYROBÓW ZAWIERAJĄCYCH AZBEST								
MIEJSCOWOŚĆ I ULICA	NR	OBRĘB	NR DZIAŁKI	RODZAJ WYROBU		MIEJSCE WYSTĘPOWANIA			ILOŚĆ [m ²]	ILOŚĆ [kg]	OCENA STOPNIA PILNOŚCI USUNIĘCIA	UWAGI
				FALISTE W02	PŁASKIE W01	DOM	STODOŁA	GOSPODARCZE				
	14	0007	601	x				x	80	880	3	
	12	0007	600/1	x			x		200	2200	3	
	12	0007	600/1	x		x			140	1540	3	
		0007	598	x		x			60	660	3	
	4	0007	594	x			x		190	2090	2	
	19	0007	653/1	x			x		220	2420	1	
	1	0007	624/9, 624/10	x				x	450	4950	3	
	1	0007	624/9, 624/10	x		x			120	1320	3	
PIENKI SZCZEPOCKIE												
	1	0008	132	x		x			120	1320	2	
	2	0008	131/1	x			x		180	1980	3	
	2	0008	131/1	x		x			130	1430	3	
	4	0008	200		karo		x		200	2200	1	
	4	0008	200		karo	x			130	1430	1	
	5	0008	187	x				x	30	330	1	
	5	0008	187		karo	x			130	1430	1	
	6	0008	5142	x				x	20	220	2	
	6	0008	5142	x				x	90	990	3	
	7	0008	171	x		x			90	990	3	
	7	0008	171	x				x	100	1100	3	
	8	0008	170	x		x			120	1320	3	
	8	0008	170	x			x		200	2200	3	
	8	0008	170	x				x	120	1320	3	
	9	0008	167		karo	x			120	1320	1	
	10	0008	96/4	x			x		150	1650	3	
	10a	0008	96/5	x			x		180	1980	3	
	10a	0008	96/5	x				x	90	990	3	

CHARAKTERYSTYKA OBIEKTÓW ZLOKALIZOWANYCH NA TERENIE GMINY KRUSZYNA

ADRES NIERUCHOMOŚCI				OBIEKTY/URZĄDZENIA Z ZASTOSOWANIEM WYROBÓW ZAWIERAJĄCYCH AZBEST								
MIEJSCOWOŚĆ I ULICA	NR	OBRĘB	NR DZIAŁKI	RODZAJ WYROBU		MIEJSCA WYSTĘPOWANIA			ILOŚĆ [m ²]	ILOŚĆ [kg]	OCENA STOPNIA PILNOŚCI USUNIĘCIA	UWAGI
				FALISTE W02	PŁASKIE W01	DOM	STODOŁA	GOSPODARCZE				
	10a	0008	96/5	x		x			120	1320	3	
	12	0008	230	x		x			150	1650	3	
	12	0008	230	x			x		140	1540	3	
	12	0008	230	x				x	40	440	3	
	11	0008	95	x				x	150	1650	3	
	11	0008	95	x		x			140	1540	3	
	11	0008	95	x				x	110	1210	3	
	13	0008	94	x				x	90	990	3	
	14	0008	222	x			x		180	1980	3	
	17	0008	217	x			x		210	2310	3	
	17	0008	217	x				x	70	770	3	
	18	0008	214	x		x			110	1210	3	
	18	0008	214	x			x		160	1760	3	
	18	0008	214		karo			x	100	1100	2	
	18a	0008	212	x		x			150	1650	3	
	19	0008	211	x				x	5	55	3	
	20	0008	209		karo		x		200	2200	1	
	21	0008	64	x			x		200	2200	2	
	21	0008	64		karo			x	150	1650	2	
	22	0008	62	x		x			2	22	3	
	23	0008	236	x			x		130	1430	1	
TEKLINÓW												
Wspólna	28	0009	1039	x		x			60	660	1	
	28	0009	1039	x				x	40	440	1	
	2	0009	1087	x		x			130	1430	3	
	16	0009	1073	x			x		140	1540	2	
	16	0009	1073	x				x	80	880	2	
	12	0009	1078	x		x			110	1210	3	

CHARAKTERYSTYKA OBIEKTÓW ZLOKALIZOWANYCH NA TERENIE GMINY KRUSZYNA

ADRES NIERUCHOMOŚCI				OBIEKTY/URZĄDZENIA Z ZASTOSOWANIEM WYROBÓW ZAWIERAJĄCYCH AZBEST								
MIEJSCOWOŚĆ I ULICA	NR	OBRĘB	NR DZIAŁKI	RODZAJ WYROBU		MIEJSCE WYSTĘPOWANIA			ILOŚĆ [m ²]	ILOŚĆ [kg]	OCENA STOPNIA PILNOŚCI USUNIĘCIA	UWAGI
				FALISTE W02	PŁASKIE W01	DOM	STODOŁA	GOSPODARCZE				
	12	0009	1078	x			x		170	1870	3	
	38	0009	1030	x			x		180	1980	3	
	38	0009	1030	x				x	60	660	3	
	44	0009	1019	x			x		180	1980	3	
	44	0009	1019	x		x			140	1540	3	
Nowa	5	0009	1071	x			x		180	1980	3	
	3	0009	1070	x		x			130	1430	2	
Długa	6a	0009	849	x				x	50	550	3	
	14	0009	842	x				x	50	550	2	
	16	0009	840	x		x			120	1320	1	
	18	0009	839	x		x			100	1100	1	
	18	0009	839	x			x		130	1430	3	
	26/28	0009	832	x		x			130	1430	3	
	26/28	0009	832	x				x	180	1980	3	
	30	0009	831	x		x			120	1320	3	
	30	0009	831	x			x		170	1870	3	
	32	0009	830	x		x			130	1430	1	
	38	0009	825	x				x	20	220	2	
	42	0009	823	x				x	100	1100	1	
	52	0009	815		karo	x			110	1210	3	
	60	0009	810	x				x	60	660	3	
	72	0009	802	x				x	15	165	3	
	65	0009	956	x				x	60	660	3	
	39	0009	981	x		x			110	1210	3	
	39	0009	981	x				x	10	110	3	
	79	0009	949	x		x			120	1320	3	
	79	0009	949	x			x		180	1980	2	
	84	0009	795	x			x		190	2090	2	

CHARAKTERYSTYKA OBIEKTÓW ZLOKALIZOWANYCH NA TERENIE GMINY KRUSZYNA

ADRES NIERUCHOMOŚCI				OBIEKTY/URZĄDZENIA Z ZASTOSOWANIEM WYROBÓW ZAWIERAJĄCYCH AZBEST								
MIEJSCOWOŚĆ I ULICA	NR	OBRĘB	NR DZIAŁKI	RODZAJ WYROBU		MIEJSCE WYSTĘPOWANIA			ILOŚĆ [m ²]	ILOŚĆ [kg]	OCENA STOPNIA PILNOŚCI USUNIĘCIA	UWAGI
				FALISTE W02	PŁASKIE W01	DOM	STODOŁA	GOSPODARCZE				
	106	0009	782	x			x		190	2090	2	
	106	0009	782	x		x			160	1760	1	
	83	0009	923		karo	x			120	1320	2	
	83	0009	923	x			x		60	660	2	
	110	0009	780	x				x	90	990	3	
	114	0009	788	x			x		180	1980	3	
	114	0009	788	x		x			1	11	3	
	114	0009	788	x				x	30	330	3	
	116	0009	683	x			x		190	2090	3	
	116	0009	683	x		x			160	1760	3	
	116	0009	683	x				x	30	330	1	
	91	0009	915	x			x		180	1980	3	
		0009	677	x			x		180	1980	1	
	101	0009	910	x			x		180	1980	1	
	101	0009	910		karo			x	160	1760	2	
	134	0009	631	x				x	120	1320	2	
	134	0009	631	x			x		200	2200	3	
	107	0009	858	x		x			120	1320	3	
	107	0009	858	x			x		200	2200	3	
	107	0009	858	x				x	100	1100	2	
Szkolna	8	0009	694		karo	x			120	1320	2	
	8	0009	694		karo		x		200	2200	3	
	8	0009	694	x				x	30	330	3	
	15a	0009	862	x		x			140	1540	3	
	15a	0009	862	x			x		160	1760	3	
WIDZÓW												
		0010	1357/2/3/ 4/8	x			x		200	2200	2	

CHARAKTERYSTYKA OBIEKTÓW ZLOKALIZOWANYCH NA TERENIE GMINY KRUSZYNA

ADRES NIERUCHOMOŚCI				OBIEKTY/URZĄDZENIA Z ZASTOSOWANIEM WYROBÓW ZAWIERAJĄCYCH AZBEST								
MIEJSCOWOŚĆ I ULICA	NR	OBRĘB	NR DZIAŁKI	RODZAJ WYROBU		MIEJSCE WYSTĘPOWANIA			ILOŚĆ [m ²]	ILOŚĆ [kg]	OCENA STOPNIA PILNOŚCI USUNIĘCIA	UWAGI
				FALISTE W02	PŁASKIE W01	DOM	STODOŁA	GOSPODARCZE				
Spacerowa	3	0010	1468/1 i 755/1	x		x			120	1320	3	
	3	0010	1468/1 i 755/1	x				x	1	11	3	
	1	0010	759/1	x			x		130	1430	2	
	1	0010	759/1	x		x			140	1540	2	
Łąkowa	2	0010	771	x			x		170	1870	3	
	8	0010	779/1	x		x			60	660	3	
	8	0010	779/1	x			x		170	1870	1	
Mokra	1	0010	605	x				x	90	990	3	
	2	0010	2244					x	50	550	3	
Zwirki i Wigury	105	0010	578	x			x		200	2200	3	
	105	0010	578	x				x	160	1760	3	
	109	0010	570		karo			x	80	880	1	
	109	0010	570	x				x	10	110	2	
	113	0010	562	x		x			110	1210	3	
	119	0010	560/2	x			x		190	2090	3	
	142	0010	469		karo	x			80	880	1	
	144	0010	5022	x			x		210	2310	2	
	144	0010	5022	x				x	100	1100	3	
	138	0010	471	x			x		200	2200	3	
	136	0010	472	x			x		200	2200	3	
	134	0010	473	x			x		200	2200	3	
	134	0010	473	x				x	150	1650	3	
	132	0010	475/1	x		x			115	1265	3	
	132	0010	475/1	x			x		190	2090	3	
	132	0010	475/1	x				x	90	990	3	
	130	0010	476/2	x			x		180	1980	3	
	128	0010	477	x				x	110	1210	3	

CHARAKTERYSTYKA OBIEKTÓW ZLOKALIZOWANYCH NA TERENIE GMINY KRUSZYNA

ADRES NIERUCHOMOŚCI				OBIEKTY/URZĄDZENIA Z ZASTOSOWANIEM WYROBÓW ZAWIERAJĄCYCH AZBEST								
MIEJSCOWOŚĆ I ULICA	NR	OBRĘB	NR DZIAŁKI	RODZAJ WYROBU		MIEJSCE WYSTĘPOWANIA			ILOŚĆ [m ²]	ILOŚĆ [kg]	OCENA STOPNIA PILNOŚCI USUNIĘCIA	UWAGI
				FALISTE W02	PŁASKIE W01	DOM	STODOŁA	GOSPODARCZE				
	122	0010	479/1	x				x	15	165	3	
	120	0010	480	x			x		190	2090	3	
	120	0010	480	x				x	60	660	3	
	114	0010	483	x				x	60	660	3	
	112	0010	485	x		x			120	1320	3	
	108	0010	487	x				x	130	1430	3	
	104	0010	1595	x			x		190	2090	3	
	104	0010	1595	x				x	80	880	3	
	100	0010	490		karo		x		200	2200	2	
	96	0010	492	x				x	50	550	3	
	96	0010	492		karo		x		130	1430	3	
	94	0010	2298	x				x	120	1320	3	
	90	0010	494	x			x		190	2090	3	
	90	0010	494	x		x			120	1320	3	
	90	0010	494	x				x	80	880	3	
	88	0010	495	x		x			80	880	3	
	86	0010	456/2	x				x	180	1980	1	składowany
	82	0010	496	x				x	50	550	3	
	80	0010	458	x			x		190	2090	3	
	78	0010	497	x			x		190	2090	3	
	78	0010	497	x				x	50	550	3	
	76	0010	498	x			x		200	2200	3	
	74	0010	499	x			x		190	2090	3	
	74	0010	499	x				x	40	440	3	
	72	0010	460/1	x		x			130	1430	3	
	70	0010	160/2	x			x		200	2200	3	
	68	0010	1509/1	x				x	80	880	3	
	60	0010	502	x			x		120	1320	3	

CHARAKTERYSTYKA OBIEKTÓW ZLOKALIZOWANYCH NA TERENIE GMINY KRUSZYNA

ADRES NIERUCHOMOŚCI				OBIEKTY/URZĄDZENIA Z ZASTOSOWANIEM WYROBÓW ZAWIERAJĄCYCH AZBEST								
MIEJSCOWOŚĆ I ULICA	NR	OBRĘB	NR DZIAŁKI	RODZAJ WYROBU		MIEJSCE WYSTĘPOWANIA			ILOŚĆ [m ²]	ILOŚĆ [kg]	OCENA STOPNIA PILNOŚCI USUNIĘCIA	UWAGI
				FALISTE W02	PŁASKIE W01	DOM	STODOŁA	GOSPODARCZE				
	52	0010	5061	x		x			80	880	3	
	50	0010	508	x		x			140	1540	3	
	42	0010	512	x		x			140	1540	3	
	42	0010	512	x			x		200	2200	3	
	42	0010	512	x				x	120	1320	3	
	40	0010	513	x			x		200	2200	3	
	38	0010	514		karo		x		200	2200	1	
	36	0010	515	x				x	60	660	3	
	30	0010	2295/1	x			x		250	2750	3	
	28	0010	519	x			x		220	2420	3	
	26	0010	521	x			x		200	2200	3	
	24	0010	2296/2	x				x	80	880	1	
	22	0010	522	x			x		180	1980	3	
	22	0010	522	x				x	100	1100	3	
	20	0010	523	x			x		200	2200	3	
	5	0010	654	x		x			110	1210	1	
	7	0010	653	x			x		160	1760	1	
	7	0010	653	x				x	150	1650	1	
	9	0010	2248	x			x		180	1980	3	
	11	0010	650	x			x		190	2090	3	
	11	0010	650	x				x	150	1650	1	
	13	0010	648	x			x		190	2090	3	
	19	0010	645	x			x		200	2200	1	
	25	0010	642	x			x		190	2090	3	
	27	0010	641	x			x		210	2310	3	
	29	0010	640	x			x		190	2090	1	
	39	0010	633	x				x	60	660	3	
	41	0010	632	x				x	80	880	1	

CHARAKTERYSTYKA OBIEKTÓW ZLOKALIZOWANYCH NA TERENIE GMINY KRUSZYNA

ADRES NIERUCHOMOŚCI				OBIEKTY/URZĄDZENIA Z ZASTOSOWANIEM WYROBÓW ZAWIERAJĄCYCH AZBEST								
MIEJSCOWOŚĆ I ULICA	NR	OBRĘB	NR DZIAŁKI	RODZAJ WYROBU		MIEJSCE WYSTĘPOWANIA			ILOŚĆ [m ²]	ILOŚĆ [kg]	OCENA STOPNIA PILNOŚCI USUNIĘCIA	UWAGI
				FALISTE W02	PŁASKIE W01	DOM	STODOŁA	GOSPODARCZE				
	43	0010	631	x			x		180	1980	3	
	45	0010	630	x			x		200	2200	1	
	47	0010	629	x			x		180	1980	3	
	49	0010	628	x			x		200	2200	1	
	51	0010	627	x			x		200	2200	1	
	51	0010	627		karo			x	80	880	1	
	55	0010	625		karo		x		200	2200	1	
	57	0010	1571	x		x			120	1320	2	
	57	0010	1571	x			x		200	2200	2	
	57	0010	1571	x				x	60	660	3	
	59	0010	624	x		x			130	1430	3	
	61	0010	623	x			x		180	1980	3	
	63	0010	621	x			x		200	2200	3	
	65	0010	620	x			x		200	2200	1	
	71	0010	617	x			x		200	2200	1	
	71	0010	617	x				x	80	880	3	
	73	0010	616	x				x	34	374	2	Plus złożony na posesji – 1,35 MG
	81	0010	2245	X				x				Złożony na posesji – 0,97 MG
	89	0010	609	x				x	60	660	1	
	91	0010	608	x			x		200	2200	1	
	91	0010	608	x				x	130	1430	1	
	95	0010	606	x		x			130	1430	2	
	95	0010	606	x			x		200	2200	3	
	97	0010	604	x			x		210	2310	3	
Kościelna	2	0010	823	x	karo	x			120	1320	1	

CHARAKTERYSTYKA OBIEKTÓW ZLOKALIZOWANYCH NA TERENIE GMINY KRUSZYNA

ADRES NIERUCHOMOŚCI				OBIEKTY/URZĄDZENIA Z ZASTOSOWANIEM WYROBÓW ZAWIERAJĄCYCH AZBEST								
MIEJSCOWOŚĆ I ULICA	NR	OBRĘB	NR DZIAŁKI	RODZAJ WYROBU		MIEJSCE WYSTĘPOWANIA			ILOŚĆ [m ²]	ILOŚĆ [kg]	OCENA STOPNIA PILNOŚCI USUNIĘCIA	UWAGI
				FALISTE W02	PŁASKIE W01	DOM	STODOŁA	GOSPODARCZE				
	3	0010	655	x				x	20	220	1	
	3	0010	655	x		x			110	1210	3	
Antoniowska	4	0010	437/2	x				x	30	330	3	
	18	0010	431	x		x			150	1650	3	
	11	0010	520	x			x		180	1980	3	
	13	0010	518/1	x		x			120	1320	3	
	24	0010	1504	x		x		x	110	1210	1	
	24	0010	1504	x			x		160	1760	1	
	30	0010	423	x		x			120	1320	3	
	30	0010	423	x			x		190	2090	3	
	30	0010	423	x				x	40	440	3	
	25	0010	510	x			x		200	2200	3	
	40	0010	417/1	x				x	45	495	2	Plus złożony na posesji – ok. 1,12 MG
	42a	0010	390	x				x	8	88	3	
	44	0010	389/1	x		x			120	1320	2	
	44	0010	389/1	x			x		190	2090	2	
	79	0010	441	x			x		140	1540	1	
	79	0010	441	x				x	110	1210	1	
	89	0010	1304 i 1305		karo	x			120	1320	1	
	89	0010	1304 i 1305	x			x		200	2200	2	
	89	0010	1304 i 1305	x				x	80	880	2	
	58	0010	1188/5	x			x		130	1430	3	
	58	0010	1188/5	x				x	50	550	3	
	64	0010	1152/2	x		x			150	1650	3	

CHARAKTERYSTYKA OBIEKTÓW ZLOKALIZOWANYCH NA TERENIE GMINY KRUSZYNA

ADRES NIERUCHOMOŚCI				OBIEKTY/URZĄDZENIA Z ZASTOSOWANIEM WYROBÓW ZAWIERAJĄCYCH AZBEST								
MIEJSCOWOŚĆ I ULICA	NR	OBRĘB	NR DZIAŁKI	RODZAJ WYROBU		MIEJSCE WYSTĘPOWANIA			ILOŚĆ [m ²]	ILOŚĆ [kg]	OCENA STOPNIA PILNOŚCI USUNIĘCIA	UWAGI
				FALISTE W02	PŁASKIE W01	DOM	STODOŁA	GOSPODARCZE				
	52	0010	1197/4	x				x	60	660	3	
		0010	1190/2	x			x		180	1980	3	
Słoneczna	5	0010	257/3 i 256/2	x				x	110	1210	3	
	4	0010	2294	x			x		170	1870	3	
	4	0010	2294	x				x	15	165	3	
	1	0010	444	x		x			170	1870	3	
	1	0010	444	x				x	60	660	3	
	2	0010	475/2 i 474	x				x	110	1210	3	
Osiedlowa	14	0010	2402	x				x	80	880	1	
	16	0010	1187/3	x		x		x	120	1320	1	
	16	0010	1187/3	x			x		200	2200	1	
	10	0010	2404	x		x			160	1760	3	
	10	0010	2404	x				x	10	110	1	
Brzozowa	16	0010	208	x			x		180	1980	3	
Dworcowa	14	0010	209	x		x			120	1320	3	
	12	0010	210	x				x	80	880	1	
	5	0010	1628/2	x		x			120	1320	2	
	1	0010	2372	x		x			130	1430	3	
	24	0010	1200/2			karo	x		110	1210	1	
	24	0010	1200/2			karo		x	140	1540	1	
	23	0010	1198/1	x		x			200	2200	3	
	22	0010	1453	x		x			120	1320	3	
	22	0010	1453	x				x	100	1100	3	
Wspólna	27a	0010	1140 i 1141	x		x			160	1760	2	
Wspólna	3	0010	5025			karo	x		140	1540	1	
b.n.	11	0010	1453	x				x	40	440	3	

CHARAKTERYSTYKA OBIEKTÓW ZLOKALIZOWANYCH NA TERENIE GMINY KRUSZYNA

ADRES NIERUCHOMOŚCI				OBIEKTY/URZĄDZENIA Z ZASTOSOWANIEM WYROBÓW ZAWIERAJĄCYCH AZBEST								
MIEJSCOWOŚĆ I ULICA	NR	OBRĘB	NR DZIAŁKI	RODZAJ WYROBU		MIEJSCE WYSTĘPOWANIA			ILOŚĆ [m ²]	ILOŚĆ [kg]	OCENA STOPNIA PILNOŚCI USUNIĘCIA	UWAGI
				FALISTE W02	PŁASKIE W01	DOM	STODOŁA	GOSPODARCZE				
b.n.	11	0010	1453	x		x			80	880	3	
Północna	4	0010	226		karo		x		200	2200	3	
Kwiatowa	2	0010		x				x	70	770	2	
Kwiatowa	4	0010		x				x	60	660	2	
WIDZÓWEK												
Spacerowa	13	0011	307/2	x		x			80	880	2	
Nadrzeczna	2	0011	288, 289	x				x	110	1210	1	
	18	0011	294	x		x			110	1210	1	
	18	0011	294	x			x		170	1870	1	
Stawowa	3	0011	152	x				x	110	1210	2	
Piaskowa	4	0011	414/3	x				x	90	990	2	
Dębowa	2	0011	133	x				x	20	220	3	
	5	0011	139/1	x			x		200	2200	3	
	8	0011	131/1	x		x			130	1430	3	
	8	0011	131/1	x			x		210	2310	3	
	13	0011	134/2	x				x	160	1760	3	
	18	0011	44	x			x		190	2090	3	
	20	0011	43	x		x			150	1650	3	
	20	0011	43	x				x	160	1760	3	
	17	0011	51	x		x			120	1320	3	
	17	0011	51	x				x	60	660	3	
	19	0011	50	x			x		240	2640	3	
	21	0011	49	x		x			120	1320	3	
	21	0011	49	x				x	40	440	3	
	24	0011	41	x				x	120	1320	3	
	28	0011	39	x				x	120	1320	1	
	32	0011	37	x		x			110	1210	3	
	34	0011	36	x			x		190	2090	3	

CHARAKTERYSTYKA OBIEKTÓW ZLOKALIZOWANYCH NA TERENIE GMINY KRUSZYNA

ADRES NIERUCHOMOŚCI				OBIEKTY/URZĄDZENIA Z ZASTOSOWANIEM WYROBÓW ZAWIERAJĄCYCH AZBEST								
MIEJSCOWOŚĆ I ULICA	NR	OBRĘB	NR DZIAŁKI	RODZAJ WYROBU		MIEJSCE WYSTĘPOWANIA			ILOŚĆ [m ²]	ILOŚĆ [kg]	OCENA STOPNIA PILNOŚCI USUNIĘCIA	UWAGI
				FALISTE W02	PŁASKIE W01	DOM	STODOŁA	GOSPODARCZE				
	36	0011	35	x			x		160	1760	3	
	27	0011	46/4, 46/3	x				x	30	330	1	
	4	0011	48	x			x		190	2090	3	
WIKŁÓW												
	48	0012	625/2, 626/2, 713/2	x			x		200	2200	3	
	48	0012	625/2, 626/2, 713/2	x				x	30	330	3	
	47	0012	554/2	x		x			120	1320	2	
	46	0012	550/2	x				x	3	33	3	
	45	0012	752/5	x			x		200	2200	3	
	45	0012	752/5	x				x	40	440	3	
	43	0012	608/5	x		x			110	1210	3	
	43	0012	608/5	x				x	30	330	3	
	41	0012	607/9	x			x		180	1980	1	
	38	0012	546/2	x			x		180	1980	1	
	21	0012	535/2	x				x	5	55	2	
	20	0012	534/2		x karo	x			140	1540	2	
	20	0012	534/2	x				x	20	220	3	
	19	0012	532/4, 532/6	x			x		200	2200	3	
	19	0012	532/4, 532/6	x				x	160	1760	3	
	17	0012	529/2, 530/2	x			x		200	2200	3	
	10	0012	707/2, 527/2	x			x		190	2090	2	
	10	0012	707/2, 527/2	x				x	150	1650	2	
	9	0012	524/2, 749/2	x			x		200	2200	3	

CHARAKTERYSTYKA OBIEKTÓW ZLOKALIZOWANYCH NA TERENIE GMINY KRUSZYNA

ADRES NIERUCHOMOŚCI				OBIEKTY/URZĄDZENIA Z ZASTOSOWANIEM WYROBÓW ZAWIERAJĄCYCH AZBEST								
MIEJSCOWOŚĆ I ULICA	NR	OBRĘB	NR DZIAŁKI	RODZAJ WYROBU		MIEJSCE WYSTĘPOWANIA			ILOŚĆ [m ²]	ILOŚĆ [kg]	OCENA STOPNIA PILNOŚCI USUNIĘCIA	UWAGI
				FALISTE W02	PŁASKIE W01	DOM	STODOŁA	GOSPODARCZE				
	3	0012	520/4	x			x		200	2200	3	
	3	0012	520/4	x				x	80	880	3	
	7	0012	583/7	x			x		250	2750	3	
	7	0012	583/7	x				x	100	1100	3	
	18	0012	588/1, 710/2, 591/2, 589		x karo		x		200	2200	1	
		0012	594/5, 593/2, 592	x				x	200	2200	3	
	29	0012	600/2	x		x			130	1430	3	
	29	0012	600/2	x				x	110	1210	3	
	34	0012	711/2	x		x			130	1430	2	
	64	0012	514/7		x karo	x			120	1320	1	
	64	0012	514/7	x			x		180	1980	2	
	63	0012	487	x		x			110	1210	2	
	63	0012	487	x			x		200	2200	2	
	63	0012	487	x				x	100	1100	2	
	58	0012	504/4	x			x		180	1980	1	
	58	0012	504/4	x				x	140	1540	2	
		0012	787	x				x	340	3740	1	
	56	0012	502	x			x		160	1760	2	
	56	0012	502	x				x	120	1320	2	
	56a	0012	728	x				x	50	550	2	
osoby prawne												
BABY												
		0001	335	x				x	105	1155	3	sklep
		0001	640	x					8	88	2	wiata PKS

CHARAKTERYSTYKA OBIEKTÓW ZLOKALIZOWANYCH NA TERENIE GMINY KRUSZYNA												
ADRES NIERUCHOMOŚCI				OBIEKTY/URZĄDZENIA Z ZASTOSOWANIEM WYROBÓW ZAWIERAJĄCYCH AZBEST								
MIEJSCOWOŚĆ I ULICA	NR	OBRĘB	NR DZIAŁKI	RODZAJ WYROBU		MIEJSCE WYSTĘPOWANIA			ILOŚĆ [m ²]	ILOŚĆ [kg]	OCENA STOPNIA PILNOŚCI USUNIĘCIA	UWAGI
				FALISTE W02	PŁASKIE W01	DOM	STODOŁA	GOSPODARCZE				
BOGUSŁAWICE												
	1	0002	905	x				x	20	220	1	szopa przy boisku
		0002	571	x					5	55	2	Kapliczka
JACKÓW												
		0003	1970	x				x	120	1320	3	dworzec PKP
KRUSZYNA												
Kościuszki	8	0005	659	x			x		286	3146	3	skład budowlany
Denhoffa		0005	904	x			x		200	2200	1	stodoła przy Parafii
Kmicica		0005	536/9, 538	x				x	450	4950	1	PGR
WIDZÓW												
Żwirki i Wigury	2	0010	400/2	x				x	200	2200	1	garaże przy blokach
	1	0010	394/8	x		x			400	4400	1	stadnina koni
	1	0010	394/8	x				x	1200	13200	1	stadnina koni
Kasztanowa		0010	399/1	x				x	1100	12100	1	PGR
WIKŁÓW												
		0012	480/11, 480/12	x				x	130	1430	2	zakład wulkanizacyjny

8. BIBLIOGRAFIA

1. Program usuwania azbestu i wyrobów zawierających azbest stosowanych na terytorium Polski – przyjęty przez Radę Ministrów RP w dniu 14 maja 2002 r.
2. Plan gospodarki odpadami dla Gminy Kruszyna,
3. Program Ochrony Środowiska Gminy Kruszyna,
4. Plan gospodarki odpadami powiatu częstochowskiego
5. Aktualizacja planu gospodarki odpadami dla województwa śląskiego
6. Program Oczyszczania Kraju z Azbestu na lata 2009 – 2032,
7. Informator o zadaniach jednostek samorządu terytorialnego dla realizacji „Programu usuwania azbestu i wyrobów zawierających azbest stosowanych na terytorium Polski” - materiał przygotowany przez Ministerstwo Gospodarki i Pracy, Warszawa 2005,
8. www.mgip.gov.pl
9. www.polskabezazbestu.pl.

Przewodniczący Rady Gminy

Henryk Kowalski
Henryk Kowalski